

**ZALĄCZNIK GRAFICZNY DO
SPECYFIKACJI ISTOTNYCH
WARUNKÓW ZAMÓWIENIA**

**DOWÓZ DZIECI DO SP SZYMANÓW
ORAZ G. SZYMANÓW**

WYCINEK Z ADMINISTRACYJNEJ MAPY GMINY TERESIN W SKALI 1 : 50 000

NINIEJSZE OPRACOWANIE WYKONANO NA MATERIAŁACH ZGROMADZONYCH
W POWIATOWYM OŚRODKU DOKUMENTACJI GEODEZYJNEJ I KARTOGRAFICZNEJ
W SOCHACZEWIE (W PAŃSTWOWYM ZASOBE GEODEZYJNYM I KARTOGRAFICZNYM
NA MAPACH NUMERYCZNYCH EWIDENCJI GRUNTÓW I BUDYNKÓW

TRASA I
TRASA II

GMINA SOCHACZEW

NOWA PIASECZNA

STARA PIASECZNA

BLDKI PIASECKIE

WITOLDÓW

MIKOKAJEW

SZRO SKOTNIKI

SZRO STRUD

SZYMANÓW

KAWĘCZYN

GAJ

ELZBETÓW

ZEJŁONKA

GMINA BARANÓW

LUDWIKÓW

SEROKI-PARCELA

SEROKI-WIEŚ

GRANCEI

TERESIN-KASZCISZKI

TERESIN

PAPROTNIA

LISCE

GMINA NOWA SUCHA

MAURycew

PAWŁÓWEK

SKRZELEW

GMINA WISKITKI





ZALĄCZNIK GRAFICZNY DO
SPECYFIKACJI ISTOTNYCH
WARUNKÓW ZAMÓWIENIA

GMINA TERESIN

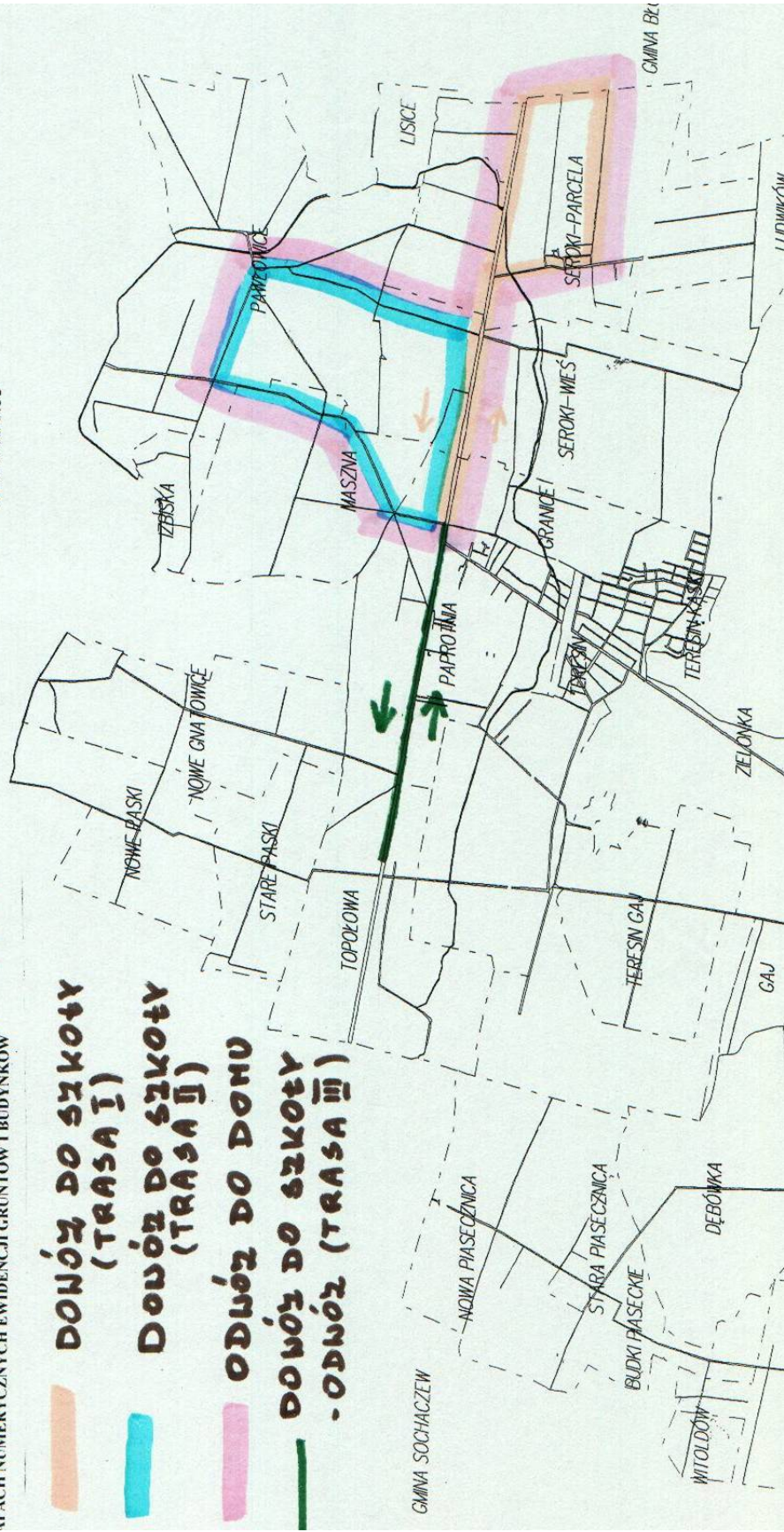
DOWÓZ DZIECI DO SP PAPROTNIA

NEK Z ADMINISTRACYJNEJ MAPY GMINY TERESIN W SKALI 1 : 50 000

ISZE OPRACOWANIE WYKONANO NA MATERIAŁACH ZGROMADZONYCH
WIATOWYM OŚRODKU DOKUMENTACJI GEODEZYJNEJ I KARTOGRAFICZNEJ
CHACZEWIE (W PAŃSTWOWYM ZASOBE GEODEZYJNYM I KARTOGRAFICZNYM)
APACH NUMERYCZNYCH EWIDENCJI GRUNTÓW I BUDYNKÓW

-  **DONÓZ DO SZKOLY
(TRASA I)**
-  **DONÓZ DO SZKOLY
(TRASA II)**
-  **ODNÓZ DO DOMU
(TRASA III)**
-  **DONÓZ DO SZKOLY
- ODNÓZ (TRASA IV)**

GMINA KAMPNOS



GMINA BŁ...





GMINA TERESIN

ZALĄCZNIK GRAFICZNY DO
SPECYFIKACJI ISTOTNYCH
WARUNKÓW ZAMÓWIENIA

DOWÓZ DZIECI DO SP TERESIN
I G. TERESIN

WZNEK Z ADMINISTRACYJNEJ MAPY GMINY TERESIN W SKALI 1 : 50 000

WYKONANO NA MATERIAŁACH ZGROMADZONYCH
W WYKONANIU OŚRODKU DOKUMENTACJI GEODEZYJNEJ I KARTOGRAFICZNEJ
CHACZEWIE (W PAŃSTWOWYM ZASOBY GEODEZYJNYM I KARTOGRAFICZNYM)
APACII NUMERYCZNYCH EWIDENCJI GRUNTÓW I BUDYNKÓW

-  TRASA I
-  TRASA II; III
-  TRASA IV
-  TRASA V

