

*Załącznik
do uchwały nr XLVI/263/2017
Rady Gminy Teresin
z dnia 14 grudnia 2017 r.*



Program usuwania wyrobów zawierających azbest z terenu Gminy Teresin na lata 2016-2032

Opracowany przez Zespół

WGS84 Polska Sp. z o.o.
ul. Warszawska 14 lok.5
05-822 Milanówek

www.wgs84.pl

Spis treści

1. Wstęp	4
1.1. Cel i zadania <i>Programu usuwania wyrobów zawierających azbest z terenu Gminy Teresin</i>	5
1.2. Zgodność <i>Programu</i> z krajowymi i wojewódzkimi dokumentami programowymi	6
1.2.1. Program Oczyszczania Kraju z Azbestu na lata 2009-2032	6
1.2.2. Wojewódzki Plan Gospodarki Odpadami dla Mazowsza na lata 2012-2017 z uwzględnieniem lat 2018-2023.....	7
1.2.3. Program usuwania wyrobów zawierających azbest z terenu województwa mazowieckiego	8
1.3. Azbest, właściwości i zastosowanie	9
1.4. Szkodliwy wpływ azbestu na zdrowie człowieka.....	11
2. Prawne aspekty użytkowania i usuwania wyrobów zawierających azbest.....	13
3. Inwentaryzacja wyrobów zawierających azbest na terenie Gminy Teresin	20
3.1. Ogólna charakterystyka Gminy Teresin.....	20
3.2. Metodyka przeprowadzenia inwentaryzacji	21
3.3. Analiza wyników inwentaryzacji wyrobów azbestowo-cementowych na terenie Gminy Teresin.....	23
3.3.1. Płyty azbestowo-cementowe stanowiące pokrycia dachowe obiektów budowlanych	23
3.3.2. Płyty azbestowo-cementowe w elewacjach budynków	24
3.3.3. Rury i złącza azbestowo-cementowe w sieciach	24
3.3.4. Drogi utwardzone odpadami zawierającymi azbest.....	24
3.4. Rozmieszczenie przestrzenne płyt azbestowo-cementowych, stanowiących pokrycia dachów i elewacji obiektów budowlanych	24
3.5. Stan techniczny wyrobów zawierających azbest	28
3.6. Struktura własnościowa obiektów, w których wykorzystywane są wyroby azbestowe.....	29
3.7. Obiekty użyteczności publicznej.....	29
4. Analiza aktualnego stanu użytkowania wyrobów zawierających azbest	30
5. Postępowanie z wyrobami i odpadami zawierającymi azbest.....	35
5.1. Podnoszenie świadomości ekologicznej mieszkańców	35
5.2. Działania informacyjno-edukacyjne wśród mieszkańców Gminy Teresin.....	35
5.3. Usuwanie wyrobów zawierających azbest.....	36
5.4. Unieszkodliwianie odpadów azbestowych.....	36
6. Harmonogram realizacji <i>Programu</i>	39
7. Koszty realizacji <i>Programu</i>	41
7.1. Akcje informacyjno-edukacyjne	41
7.2. Aktualizacja <i>Programu</i>	41
7.3. Koszty usunięcia i wymiany płyt azbestowo-cementowych z pokryć dachowych obiektów budowlanych	41
7.4. Koszty usunięcia i wymiany płyt azbestowo-cementowych z elewacji obiektów budowlanych	42
7.5. Koszty transportu i unieszkodliwienia wyrobów azbestowych składowanych na posesjach.....	43
7.6. Całkowite koszty realizacji <i>Programu</i>	43
8. Źródła finansowania realizacji <i>Programu</i>	44
8.1. Wojewódzki Fundusz Ochrony Środowiska i Gospodarki Wodnej w Warszawie	44
8.2. Instrumenty oferowane przez BOŚ we współpracy z Wojewódzkim Funduszem Ochrony Środowiska i Gospodarki Wodnej w Warszawie.....	45
8.3. Bank BGŻ BNP Paribas S.A.	46
8.4. Program Rozwoju Obszarów Wiejskich na lata 2014-2020	47
8.5. Struktura finansowania realizacji <i>Programu</i>	48
9. Monitoring procesu realizacji <i>Programu</i>	50
10. Podsumowanie	52

11.	Wykorzystane akty prawne i materiały	54
12.	Spis tabel, wykresów, map i załączników	56

1. Wstęp

Opracowanie niniejszego dokumentu związane jest z realizacją zapisów zawartych w *Programie Oczyszczania Kraju z Azbestu na lata 2009-2032* (przyjętego uchwałą Nr 39/2010 Rady Ministrów z dnia 15 marca 2010 r.), w którym wskazano, iż do zadań samorządu gminnego należy przygotowywanie i aktualizacja programów usuwania azbestu i wyrobów zawierających azbest.

Program usuwania wyrobów zawierających azbest z terenu Gminy Teresin (zwany w dalszej części dokumentu *Programem*) został opracowany na podstawie umowy nr MIŚ.272.5.2016 z dnia 1 marca 2016 r., zawartej pomiędzy Gminą Teresin i WGS84 Polska Sp. z o.o. *Program* składa się z dziesięciu rozdziałów:

- 1 **Wstęp**, w którym omówione zostały cele i zadania *Programu*, dokonano analizy zgodności *Programu* z dokumentami wyższego rzędu, wskazano właściwości azbestu i jego szkodliwego wpływu na zdrowie człowieka.
- 2 **Prawne aspekty użytkowania i usuwania wyrobów zawierających azbest**, w którym opisany został stan prawny w zakresie użytkowania, usuwania i składowania wyrobów zawierających azbest.
- 3 **Inwentaryzacja wyrobów azbestowo-cementowych na terenie Gminy Teresin**, gdzie scharakteryzowano Gminę Teresin, opisano metodykę wykonania inwentaryzacji, oszacowano ilość wyrobów zawierających azbest, przygotowano analizy wyników w podziale na rodzaje wyrobów azbestowo-cementowych, stopień pilności usunięcia azbestu i przestrzenne rozmieszczenie obiektów budowlanych, w których wykorzystano płyty azbestowo-cementowe.
- 4 **Analiza aktualnego stanu użytkowania wyrobów zawierających azbest**, w którym zamieszczono podsumowanie ilości wyrobów azbestowo-cementowych na terenie Gminy Teresin.
- 5 **Postępowanie z wyrobami i odpadami zawierającymi azbest**, w którym omówiono potencjalne działania informacyjne, określono miejsce, w którym można uzyskać informacje o firmach, prowadzących działalność w zakresie usuwania azbestu z terenu Gminy Teresin oraz przedstawiono informacje o składowiskach, przyjmujących odpady azbestowe.
- 6 **Harmonogram realizacji *Programu* w latach 2016-2032**, w którym okres usunięcia azbestu do 2032 r. został podzielony na etapy, a zadania do wykonania

ustalono jako organizacyjne, inwestycyjne, informacyjne i edukacyjne.

7 **Koszty realizacji Programu**, w którym oszacowano całkowite koszty usunięcia wyrobów azbestowo-cementowych z terenu Gminy Teresin

8 **Źródła finansowania realizacji Programu**, w którym wskazano potencjalne źródła finansowania bezpiecznego usuwania wyrobów zawierających azbest.

9 **Monitoring procesu realizacji Programu**, w którym zaproponowano wskaźniki oceny wdrażania Programu.

10 **Podsumowanie.**

1.1. Cel i zadania Programu usuwania wyrobów zawierających azbest z terenu Gminy Teresin

Celem opracowania Programu usuwania wyrobów zawierających azbest z terenu Gminy Teresin jest zaplanowanie bezpiecznego dla zdrowia mieszkańców i środowiska naturalnego usunięcia wyrobów zawierających azbest z obszaru Gminy do końca 2032 r. Realizacji tego celu służą następujące zagadnienia:

1. identyfikacja skali zjawiska poprzez określenie ilości i rodzaju wyrobów azbestowych, jakie są wykorzystywane na terenie Gminy Teresin,
2. przedstawienie aspektów prawnych użytkowania i usuwania wyrobów zawierających azbest,
3. opracowanie harmonogramu usuwania wyrobów azbestowych,
4. określenie możliwych źródeł finansowania prac związanych z sukcesywnym usuwaniem wyrobów zawierających azbest z terenu Gminy Teresin,
5. określenie listy firm prowadzących działalność w zakresie usuwania wyrobów azbestowych z terenu Gminy Teresin,
6. przygotowanie listy składowisk odpadów niebezpiecznych, przyjmujących odpady zawierające azbest.

Niniejszy Program zakłada realizację zadań inwestycyjnych, zmierzających do oczyszczenia terenów Gminy Teresin z wyrobów zawierających azbest (usuwanie płyt azbestowo-cementowych z pokryć dachowych i elewacji obiektów budowlanych) oraz pozainwestycyjnych, polegających na:

- a) organizacji kampanii informacyjnych o szkodliwości azbestu oraz bezpiecznym użytkowaniu i usuwaniu wyrobów zawierających azbest,
- b) wdrożeniu monitoringu realizacji Programu usuwania wyrobów zawierających azbest z terenu Gminy Teresin,

- c) podjęciu działań w kierunku pozyskania środków finansowych ze źródeł zewnętrznych dla wsparcia usuwania wyrobów zawierających azbest i ich unieszkodliwiania,
- d) okresowej weryfikacji i aktualizacji *Programu*.

1.2. Zgodność *Programu* z krajowymi i wojewódzkimi dokumentami programowymi

Zapisy *Programu usuwania wyrobów zawierających azbest z terenu Gminy Teresin* są zgodne z kierunkami wyznaczonymi w:

1. Programie Oczyszczania Kraju z Azbestu na lata 2009-2032,
2. Wojewódzkim Planie Gospodarki Odpadami dla województwa mazowieckiego na lata 2012-2017 z uwzględnieniem lat 2018-2023,
3. Programie usuwania wyrobów zawierających azbest z terenu województwa mazowieckiego.

1.2.1. Program Oczyszczania Kraju z Azbestu na lata 2009-2032

W *Programie Oczyszczania Kraju z Azbestu na lata 2009-2032*, przyjętym uchwałą Rady Ministrów Rzeczypospolitej Polskiej Nr 39/2010 z dnia 15 marca 2010 r., zostały postawione następujące cele:

1. usunięcie i unieszkodliwienie wyrobów zawierających azbest,
2. minimalizacja negatywnych skutków zdrowotnych powodowanych kontaktem z włóknami azbestu,
3. likwidacja szkodliwego oddziaływania azbestu na środowisko.

Zadania niezbędne do oczyszczenia kraju z azbestu do 2032 r. zostały podzielone na: legislacyjne, edukacyjno-informacyjne, ochrony zdrowia, monitorowania realizacji *Programu* oraz działania w zakresie usuwania wyrobów zawierających azbest z obiektów budowlanych, budowy składowisk oraz instalacji do unieszkodliwiania wyrobów azbestowych.

Szacuje się, że na terenie kraju nadal użytkowanych jest ok. 14,5 mln ton wyrobów zawierających azbest. Przyjęto, iż proces usuwania azbestu będzie przebiegał etapami. Wskazano na konieczność budowy 56 składowisk odpadów lub kwater przystosowanych do składowania odpadów zawierających azbest.

Zgodnie z zapisami *Programu* do zadań samorządu gminnego należy:

1. gromadzenie informacji o ilości, rodzaju i miejscach występowania wyrobów zawierających azbest oraz przekazywanie jej do marszałka województwa z wykorzystaniem dostępnego narzędzia informatycznego,
2. przygotowywanie i aktualizacja programów usuwania azbestu i wyrobów

- zawierających azbest, także w ramach planów gospodarki odpadami,
3. inspirowanie właściwej postawy obywateli w zakresie obowiązków związanych z usuwaniem wyrobów zawierających azbest,
 4. współpraca z marszałkiem województwa w zakresie inwentaryzacji oraz opracowywania programów usuwania wyrobów azbestowych, w szczególności w zakresie lokalizacji składowisk odpadów zawierających azbest oraz urządzeń przewoźnych do przetwarzania odpadów zawierających azbest,
 5. współpraca z mediami w celu propagowania odpowiednich inicjatyw społecznych oraz rozpowszechniania informacji dotyczących zagrożeń powodowanych przez azbest,
 6. współpraca z organizacjami społecznymi wspierającymi realizację *Programu*,
 7. współpraca z organami kontrolnymi.

1.2.2. Wojewódzki Plan Gospodarki Odpadami dla Mazowsza na lata 2012-2017 z uwzględnieniem lat 2018-2023

Wojewódzki Plan Gospodarki Odpadami dla Mazowsza na lata 2012-2017 z uwzględnieniem lat 2018-2023 został przyjęty uchwałą **Nr 211/12 Sejmiku Województwa Mazowieckiego z dnia 22 października 2012 r.**

W *Programie* za najważniejsze problemy w zakresie odpadów azbestowych uznano:

- brak nowych składowisk i kwater na terenie Mazowsza, przyjmujących odpady zawierające azbest,
- brak pełnej inwentaryzacji, aktualnych informacji o wykorzystywanych wyrobach zawierających azbest oraz brak gminnych programów usuwania wyrobów zawierających azbest,
- niepełne informacje o ilości usuniętych wyrobów zawierających azbest,
- słabo rozwinięty mechanizm dofinansowania usuwania azbestu dla indywidualnych gospodarstw domowych,
- niską świadomość ekologiczną mieszkańców województwa w zakresie bezpiecznego użytkowania i usuwania wyrobów zawierających azbest.

W *Programie* szacuje się, że w 2010 r. na terenie województwa mazowieckiego wykorzystywanych było 983.246,804 Mg wyrobów zawierających azbest, w tym na terenie powiatu sochaczewskiego 15.126,568 Mg. Nagromadzenie płyt na terenie powiatu sochaczewskiego wynosi 20,580 Mg/km² oraz 0,180 Mg/os.

W *Programie* założono, że proces usuwania wyrobów azbestowych przebiegał będzie w podziale na trzy okresy, przy czym:

- w 2012 roku zostanie usunięte 7% ogólnej ilości wyrobów zawierających azbest,
- w latach 2013-2022 zostanie usunięte 42% ogólnej ilości wyrobów zawierających

azbest,

- w latach 2023-2032 zostanie usunięte 51% ogólnej ilości wyrobów zawierających azbest.

Wyroby zawierające azbest na terenie województwa mazowieckiego wykorzystywane przez osoby fizyczne to w większości płyty azbestowo-cementowe płaskie i faliste – 925.827,796 Mg (99,95%), a 0,05% stanowią rury i złącza azbestowe. Najwięcej wyrobów azbestowych wykorzystywanych przez osoby prawne stanowią: inne wyroby zawierające azbest - ubrania robocze, maski, filtry zanieczyszczone azbestem – 30.787,399 Mg (51,56%), płyty azbestowo-cementowe faliste - 15.767,167 Mg (26,41%), rury i złącza azbestowo-cementowe do usunięcia – 8.645,942 Mg (14,48%).

Do osiągnięcia zakładanych celów w zakresie unieszkodliwienia wyrobów zawierających azbest z terenu województwa mazowieckiego niezbędne jest podjęcie niżej wymienionych działań:

- przeprowadzenie pełnej inwentaryzacji wyrobów zawierających azbest w poszczególnych gminach województwa,
- aktualizacja danych w Bazie Azbestowej,
- organizacja kampanii edukacyjno-informacyjnych w zakresie prawidłowego postępowania z wyrobami zawierającymi azbest,
- monitorowanie usuwania i gospodarowania wyrobami zawierającymi azbest,
- rozszerzenie mechanizmów finansowych wspierających usuwanie azbestu z indywidualnych gospodarstw domowych,
- budowa kwater lub składowisk odpadów azbestowych w: m. Oględa, Miączyn Duży, Łosice, Gąsawy Plebańskie, a także w gminach: Mszczonów, Grójec, Prażmów i Jabłonna Lacka.

1.2.3. Program usuwania wyrobów zawierających azbest z terenu województwa mazowieckiego

Program usuwania wyrobów zawierających azbest z terenu Województwa Mazowieckiego stanowi załącznik nr 12 do *Wojewódzkiego Planu Gospodarki Odpadami dla Mazowsza na lata 2012-2017 z uwzględnieniem lat 2018-2023, przyjętego uchwałą Nr 211/12 Sejmiku Województwa Mazowieckiego z dnia 22 października 2012 r.*

Głównym celem *Programu* jest doprowadzenie do całkowitego usunięcia do 2032 r. wyrobów zawierających azbest z terenu województwa mazowieckiego poprzez stopniową eliminację tych wyrobów oraz ich bezpieczne unieszkodliwienie.

W *Programie* uszczegółowione zostały zapisy zawarte w dokumencie głównym. Wskazano, że na terenie Gminy Teresin znajduje się 1.666.254,78 kg wyrobów

azbestowych, będących własnością osób fizycznych.

Zgodnie z zapisami *Programu* 63 gminy z terenu województwa mazowieckiego nie mają uchwalonego programu usuwania wyrobów zawierających azbest, a 19 gmin nie przeprowadziło inwentaryzacji tych wyrobów. W 43% gmin przeprowadzona inwentaryzacja nie jest pełna i kompleksowa. Jednocześnie w 2010 roku na terenie województwa mazowieckiego zinwentaryzowano 29 „dzikich” wysypisk odpadów zawierających azbest.

1.3. Azbest, właściwości i zastosowanie

Azbesty są minerałami naturalnie występującymi w przyrodzie, należącymi do dwóch grup: azbestów serpentynowych i azbestów amfibolowych. Do grupy serpentynów należy azbest chryzotylowy (azbest biały), natomiast w grupie azbestów amfibolowych znaczenie mają dwie odmiany: azbest amozytowy (azbest brązowy) i azbest krokidolitowy (azbest niebieski). Wszystkie odmiany azbestu krystalizowały się w postaci cienkich, wydłużonych monokryształów, których długość może niekiedy dochodzić do kilkudziesięciu centymetrów.

Z punktu widzenia chemicznego, azbesty są uwodnionymi krzemianami magnezu:

chryzotyl	$Mg_6[(OH)_8Si_4O_{10}]$
krokidolit	$Na_2Fe_3Fe_2[(OH)Si_4O_{11}]_2$
amozyt	$(Fe,Mg)_7[(OH)Si_4O_{11}]_2$
antiofillit	$(Mg,Fe)_7[(OH)Si_4O_{11}]_2$
tremolit	$Ca_2Mg_5[(OH)Si_4O_{11}]_2$
aktynolit	$Ca_2(Mg)[(OH)Si_4O_{11}]_2$

Azbest chryzotylowy krystalizuje się w postaci rurek, a azbesty amfibolowe przyjmują formę grubszych, pręcikowatych kryształów. Włókna azbestu są wiązkami zbudowanymi z dużej liczby (nawet do kilku tysięcy, a niekiedy nawet kilkudziesięciu tysięcy) włókien elementarnych. W tych wiązkach pojedyncze kryształy azbestu są spójone za pomocą węgla wapniowego.

Największe zastosowanie przemysłowe miał azbest serpentynowy (chryzotylowy), tworzący cienkie żyły w serpentynitach, o giętkich włóknach (do 0,1 μm grubości), odpornych na działanie czynników chemicznych, wysokich temperatur oraz na ścieranie, a także źle przewodzących ciepło i elektryczność. Używany był do wyrobu tkanin ogniotrwałych, okładzin ciernych, szczęk hamulcowych, farb ogniotrwałych, materiałów izolacyjnych oraz niepalnych materiałów budowlanych.

Azbest amfibolowy charakteryzuje się dużą kwasoodpornością. Jest znacznie mniej rozpowszechniony w przyrodzie. Wykorzystywany był w przemyśle chemicznym.

Pomimo, iż występowanie azbestu w przyrodzie jest stosunkowo powszechne, tylko w kilku miejscach na świecie prowadzona była eksploatacja azbestu na skalę przemysłową. Polska nie posiada złóż azbestu nadających się do eksploatacji przemysłowej.

Wyrób zawierający azbest to każdy wyrób, w którym zawartość azbestu jest równa lub większa od 0,1%. Wyroby azbestowe klasyfikowane są w dwóch klasach, biorąc pod uwagę kryterium zawartości azbestu, stosowane spoiwo oraz gęstość objętościową wyrobu:

1. klasa I (wyroby miękkie), których gęstość objętościowa jest mniejsza niż 1.000 kg/m^3 , zawierające powyżej 20% (do 100% azbestu). Wyroby te łatwo ulegają uszkodzeniom mechanicznym, czemu towarzyszy znaczna emisja włókien azbestu do otoczenia. Najczęściej stosowane w tej klasie były wyroby tekstylne z azbestu, używane przez pracowników w celach ochronnych, koce gaśnicze, szczeliwa plecione, tektury uszczelkowe, materiały i wykładziny cierne.
2. klasa II (wyroby twarde), których gęstość objętościowa jest większa niż 1.000 kg/m^3 , zawierające poniżej 20% azbestu. W wyrobach tych włókna azbestowe są mocno związane, a w przypadku mechanicznego uszkodzenia, np. pęknięcia, ma miejsce stosunkowo niewielka emisja azbestu do otoczenia w porównaniu z wyrobami klasy I. Niebezpieczeństwo dla zdrowia ludzi i środowiska stwarza mechaniczna obróbka tych wyrobów oraz rozbijanie w wyniku zrzucania w trakcie prac remontowych¹.

Wyroby azbestowe znalazły zastosowanie m.in. w budownictwie mieszkaniowym.

W pokryciach dachowych wykorzystano płyty faliste, płyty prasowane typu karo oraz gąsiorzy, a w elewacjach stosowano następujące materiały:

- płyty barwne, autoklawizowane typu acekol, kolorys, pikolorys,
- płyty azbestowo-cementowe, prasowane, płaskie, okładzinowe,
- płyty lignocementowe modyfikowane,
- płyty prasowane typu karo.

W konstrukcji sufitów podwieszanych, słupów i rygli, ścian osłonowych, obudów szybów dźwigowych i ścian klatek schodowych wykorzystywano płyty ogniochronne wykonane z wyrobów zawierających azbest („sokalit”, „pyral”, tynki z dodatkiem azbestu i natryski masy ogniochronnej), a jako izolacje termiczne (ognioodporne) i akustyczne w obiektach użyteczności publicznej stosowano tynki z dodatkiem azbestu oraz natryskowe masy ogniochronne.

Rury wykonane z wyrobów zawierających azbest wykorzystywano jako rury ciśnieniowe w wodociągach oraz rury grawitacyjne w kanalizacji.

W ciepłownictwie zastosowano miękkie wyroby azbestowe, tj.:

¹ „Zbiór przepisów i procedur dotyczących bezpiecznego postępowania z wyrobami zawierającymi azbest”, Ministerstwo Gospodarki, Warszawa, 2001

- szczeliwa azbestowo-kauczukowe („polonit”, „gambit”),
- płaszcze azbestowo-cementowe o zawartości azbestu powyżej 50% i płaszcze azbestowo-gipsowe,
- sznury i tektury azbestowe.

Szczeliwa azbestowo-kauczukowe „polonit” stosowano jako płyty i uszczelki do połączeń armatury prowadzącej wodę o wysokich parametrach lub parę, gazy obojętne i aktywne, roztwory soli nieorganicznych i organicznych. Szczeliwa azbestowo-cementowe „gambit” stosowano jako płyty i uszczelki do uszczelniania stałych elementów maszyn i urządzeń pracujących w środowiskach, w których występuje para wodna, woda i wysoka temperatura do 500°C.²

1.4. Szkodliwy wpływ azbestu na zdrowie człowieka

Chorobotwórcze działanie azbestu jest wynikiem wdychania włókien zawieszonych w powietrzu. Szczególną cechą azbestu jest to, że włókna gromadzą się i pozostają w tkance płucnej w ciągu całego życia. Zmiany chorobowe mogą pojawić się po kilku lub nawet kilkudziesięciu latach.

Biologiczna agresywność pyłu azbestowego jest zależna od stopnia penetracji i ilości włókien, zatrzymanych w dolnej części układu oddechowego. Wynika to głównie z fizycznych i aerodynamicznych cech włókien. Duże znaczenie ma średnica włókien. Włókna cienkie, o średnicy poniżej 3 mikrometrów, przenoszone są łatwiej i docierają do końcowych odcinków dróg oddechowych, a włókna grube, o średnicy powyżej 5 mikrometrów, zatrzymują się w górnych odcinkach dróg oddechowych. Skręcone włókna chryzotyłu o dużej średnicy, mają tendencję do zatrzymywania się wyżej, w porównaniu z igłowymi włóknami azbestów amfibolowych, z łatwością przenikających do obwodowych części płuc.

Największe zagrożenie dla organizmu ludzkiego stanowią włókna respirabilne, dostające się z powietrzem do pęcherzyków płucnych, o średnicy mniejszej od 3 mikrometrów. Według danych zawartych w publikacjach Światowej Organizacji Zdrowia, najważniejszą cechą determinującą zdolność włókien do wywołania nowotworów są ich fizyczne wymiary, czyli średnica poniżej 3 mikrometrów oraz długość powyżej 5 mikrometrów. Nie istnieją dowody, że jeden z typów azbestu niesie ze sobą większe ryzyko zachorowań niż inny, więc wszystkie typy azbestu traktowane są jako powodujące takie samo ryzyko raka płuc. Pomimo istnienia normatywów stężenia włókien azbestu w powietrzu, nie można określić dawki progowej pyłu dla rakotwórczego działania azbestu³.

Pomiędzy pierwszym narażeniem a pojawieniem się objawów chorobowych

² Gminny plan usuwania wyrobów zawierających azbest – wzór, Ministerstwo Gospodarki, Warszawa, 2007

³ „Azbest. Ekspozycja zawodowa i środowiskowa.”, pod red. Neonili Szeszeni-Dąbrowskiej, Łódź, 2004

związanych z ekspozycją na azbest najczęściej mija długi okres czasu, co oznacza, że aktualnie wykrywane są skutki zdarzeń, które miały miejsce 20-40 lat temu. Główną patologią zawodową pracowników zakładów przetwarzających azbest jest azbestoza, czyli śródmiąższowe zwłóknienie tkanki płucnej. Włókna azbestowe mogą zalegać w tkance płucnej przez długi okres, a proces zwłóknieniowy może pojawić się po wielu latach od ustania narażenia. Pylica azbestowa może zwiększyć wystąpienie raka płuc i międzybłoniaka opłucnej lub otrzewnej.

Rak płuc jest najbardziej powszechnym nowotworem złośliwym powodowanym przez azbest. Zagrożenie wystąpieniem raka płuc w badanych populacjach, zawodowo narażonych na pył azbestu wykazuje duże zróżnicowanie w zależności od typu włókna, technologii przetwórstwa, zawartości włókien respirabilnych w pyłe, średnicy, długości, kształtu włókna, stężenia pyłu, liczby lat pracy w warunkach natężenia i ogólnej dawki pyłu⁴. Oba nowotwory, zarówno rak płuc, jak i międzybłoniak opłucnej, rozwijają się gwałtownie i charakteryzują się krótką przeżywalnością.

Nadal istnieje ryzyko narażenia na kontakt z wyrobami zawierającymi azbest w budynkach, urządzeniach i instalacjach poprzez:

- niewłaściwe składowanie odpadów azbestowych,
- użytkowanie wyrobów azbestowych, prowadzące do zanieczyszczenia powietrza pyłem azbestowym np. w wyniku: korozji i mechanicznych uszkodzeń płyt azbestowo-cementowych, ścierania tarcz sprzęgłowych i hamulcowych,
- niewłaściwe usuwanie z dachów i elewacji wyrobów zawierających azbest,
- powietrze z urządzeń grzewczych, wentylacyjnych, klimatyzacyjnych i izolacji zawierających azbest.

⁴ Tamże

2. Prawne aspekty użytkowania i usuwania wyrobów zawierających azbest

Azbest jako substancja szczególnie niebezpieczna

W ustawie z dnia 27 kwietnia 2001 r. - Prawo ochrony środowiska (Dz. U. z 2016 r. poz. 672) zabroniono wprowadzania do obrotu lub ponownego wykorzystywania substancji stwarzających szczególne zagrożenie dla środowiska, w tym azbestu.

Substancje stwarzające szczególne zagrożenie dla środowiska powinny być wykorzystywane, przemieszczane i eliminowane przy zachowaniu środków ostrożności, a instalacje lub urządzenia, w których jest lub był wykorzystywany azbest, powinny zostać oczyszczone lub unieszkodliwione. Do instalacji lub urządzeń, co do których istnieje podejrzenie, iż były w nich wykorzystywane substancje stwarzające szczególne zagrożenie dla środowiska, stosuje się wymagania dotyczące postępowania z instalacjami i urządzeniami, w których były lub są wykorzystywane te substancje.

Na mocy *Rozporządzenia Ministra Gospodarki z dnia 13 grudnia 2010 r. w sprawie wymagań w zakresie wykorzystywania wyrobów zawierających azbest oraz wykorzystywania i oczyszczania instalacji lub urządzeń, w których były lub są wykorzystywane wyroby zawierające azbest* (Dz. U. z 2011 r. Nr 8, poz. 31), wyroby zawierające azbest mogą być wykorzystywane w sposób niestwarzający zagrożenia dla zdrowia ludzi i środowiska w terminie do **dnia 31 grudnia 2032 r.**

W *Rozporządzeniu Ministra Środowiska z dnia 9 grudnia 2014 r. w sprawie katalogu odpadów* (Dz. U. z 2014 r., poz. 1923) odpady azbestowe zostały umieszczone w następujących grupach:

- 06 07 01* Odpady azbestowe z elektrolizy
- 06 13 04* Odpady z przetwarzania azbestu
- 10 11 81* Odpady zawierające azbest
- 10 13 09* Odpady zawierające azbest z produkcji elementów cementowo-azbestowych
- 10 13 10 Odpady z produkcji elementów cementowo-azbestowych inne niż wymienione w 10 13 09
- 15 01 11* Opakowania z metali zawierające niebezpieczne porowate elementy wzmocnienia konstrukcyjnego (np. azbest), włącznie z pustymi pojemnikami ciśnieniowymi
- 16 01 11* Okładziny hamulcowe zawierające azbest
- 16 02 12* Zużyte urządzenia zawierające wolny azbest
- 17 06 01* Materiały izolacyjne zawierające azbest
- 17 06 05* Materiały budowlane zawierające azbest

Obowiązki właściciela nieruchomości

Wyroby zawierające azbest, instalacje lub urządzenia zawierające azbest, drogi utwardzone odpadami zawierającymi azbest, rury azbestowo-cementowe oraz usunięte wyroby zawierające azbest powinny być inwentaryzowane poprzez sporządzenie spisu z natury.⁵ Wykorzystujący wyroby azbestowe powinien ująć wynik inwentaryzacji w „Informacji o wyrobach zawierających azbest” (załącznik 2). Corocznie w terminie **do dnia 31 stycznia** osoba fizyczna, nieprowadząca działalności gospodarczej, powinna przedłożyć wynik inwentaryzacji odpowiednio wójtowi, burmistrzowi lub prezydentowi miasta, a przedsiębiorcy i osoby fizyczne, prowadzące działalność gospodarczą - właściwemu marszałkowi województwa.

Właściciel, użytkownik wieczysty lub zarządca nieruchomości, a także obiektu, urządzenia budowlanego, instalacji przemysłowej lub innego miejsca zawierającego azbest, powinien przeprowadzić kontrole stanu wyrobów azbestowych w terminach wynikających z oceny stanu tych wyrobów. Z przeprowadzonej kontroli okresowej powinna zostać sporządzona „Ocena stanu i możliwości bezpiecznego użytkowania wyrobów zawierających azbest” (załącznik 3).⁶ Wyroby zakwalifikowane, na podstawie przeprowadzonej oceny, do usunięcia, powinny zostać usunięte, a wyroby niezakwalifikowane do usunięcia - winny być odpowiednio zabezpieczone. Po dokonaniu zabezpieczenia należy ponownie wykonać ocenę w ciągu 30 dni.

Instalacje lub urządzenia zawierające azbest oraz użytkowane bez zabezpieczenia drogi i pozostawione w ziemi, wyłączone z użytkowania, rury azbestowo-cementowe powinny zostać oznakowane.⁷ W przypadku braku możliwości trwałego umieszczenia oznakowania na instalacji lub urządzeniu zawierającym azbest, oznakowanie powinno być umieszczone w widocznym miejscu, w każdym pomieszczeniu, w którym taka instalacja lub urządzenie się znajdują, dodając ostrzeżenie „Pomieszczenie zawiera azbest”.

Oznakowanie rur azbestowo-cementowych umieszcza się na stałych elementach nadpoziomowych instalacji.

⁵ Rozporządzenie Ministra Gospodarki z dnia 13 grudnia 2010 r. w sprawie wymagań w zakresie wykorzystywania wyrobów zawierających azbest oraz wykorzystywania i oczyszczania instalacji lub urządzeń, w których były lub są wykorzystywane wyroby zawierające azbest

⁶ Rozporządzenie Ministra Gospodarki, Pracy i Polityki Społecznej z dnia 2 kwietnia 2004 r. w sprawie sposobów i warunków bezpiecznego użytkowania i usuwania wyrobów zawierających azbest (zm. Rozporządzeniem Ministra Gospodarki z dnia 5 sierpnia 2010 r.)

⁷ Rozporządzenie Ministra Gospodarki z dnia 13 grudnia 2010 r. w sprawie wymagań w zakresie wykorzystywania wyrobów zawierających azbest oraz wykorzystywania i oczyszczania instalacji lub urządzeń, w których były lub są wykorzystywane wyroby zawierające azbest

Obowiązki jednostek samorządu terytorialnego

Jednostki samorządu terytorialnego powinny corocznie w terminie **do 31 stycznia** przedkładać marszałkowi województwa „Informacje o wyrobach zawierających azbest” (załącznik 2) sporządzone dla obiektów własnych, w których użytkowane są wyroby azbestowe. Inne obowiązki zostały określone powyżej.

Jednostki samorządu terytorialnego powinny oznakować drogi utwardzone odpadami zawierającymi azbest na elementach pionowych na całym odcinku drogi, po każdym skrzyżowaniu z inną drogą. Drogi zabezpieczone nie podlegają oznakowaniu po potwierdzeniu braku emisji włókien azbestu z odpadów zawierających azbest wykorzystanych do utwardzenia drogi zabezpieczonej. Wzór oznakowania został zamieszczony w załączniku 1.

W urzędzie gminy oraz na stronie internetowej urzędu powinna być ogólnie dostępna informacja o rozmieszczeniu dróg zabezpieczonych oraz dróg utwardzonych odpadami zawierającymi azbest.

Wójt, burmistrz lub prezydent miasta powinien przedkładać marszałkowi województwa **do 31 marca** za poprzedni rok kalendarzowy (załącznik 4), informację o rodzaju, ilości i miejscach występowania substancji stwarzających szczególne zagrożenie dla środowiska w formie elektronicznej, na informatycznych nośnikach danych w rozumieniu art. 3 pkt 1 ustawy z dnia 17 lutego 2005 r. o informatyzacji działalności podmiotów realizujących zadania publiczne (Dz. U. z 2014, poz. 1114 z późn. zm.).⁸

Na podstawie zapisów § 4 ust. 2 *Rozporządzenia Ministra Środowiska z dnia 20 grudnia 2012 r. zmieniającego rozporządzenie w sprawie sposobu przedkładania marszałkowi województwa informacji o rodzaju, ilości i miejscach występowania substancji stwarzających szczególne zagrożenie dla środowiska* (Dz. U. z 2013 r., poz. 24) informacje dotyczące wyrobów zawierających azbest są bezpośrednio wprowadzane przez wójta, burmistrza, prezydenta miasta do bazy azbestowej administrowanej przez ministra właściwego do spraw gospodarki, dostępnej za pośrednictwem sieci internet pod adresem [www. bazaazbestowa.gov.pl](http://www.bazaazbestowa.gov.pl).

Jednocześnie, *Rozporządzenie Ministra Środowiska z dnia 20 grudnia 2012 r. w sprawie sposobu prowadzenia przez marszałka województwa rejestru wyrobów zawierających azbest* (Dz. U. z 2013 r., poz. 25) określa, iż rejestr ten jest prowadzony przez marszałków w formie elektronicznej przy użyciu systemu teleinformatycznego w rozumieniu

⁸ *Rozporządzenie Ministra Środowiska z dnia 20 grudnia 2012 r., zmieniające rozporządzenie w sprawie sposobu przedkładania marszałkowi województwa informacji o rodzaju, ilości i miejscach występowania substancji stwarzających szczególne zagrożenie dla środowiska*

art. 3 pkt 3 ww. ustawy z dnia 17 lutego 2005 r. o informatyzacji działalności podmiotów realizujących zadania publiczne (Dz. U. z 2014, poz. 1114 z późn. zm.) i stanowi integralną część bazy azbestowej dostępnej pod adresem www.bazaazbestowa.gov.pl. Prowadzenie rejestru w formie określonej w ww. rozporządzeniu umożliwia gromadzenie i przetwarzanie informacji na poziomie gminnym, powiatowym i wojewódzkim oraz graficzne przedstawienie tych informacji, w szczególności poprzez dokonywanie wizualizacji i analiz porównawczych. System zapewnia także aktualizację informacji dotyczących województw, powiatów, gmin, miejscowości i ulic zgodnie z rejestrem TERYT, bezpieczeństwo i ochronę zawartych w nim informacji.

Obowiązki wykonawcy prac polegających na usuwaniu wyrobów azbestowych

Obowiązki wykonawcy prac polegających na usuwaniu wyrobów azbestowych wynikają z:

1. ustawy z dnia 14 grudnia 2012 r. o odpadach (Dz. U. z 2013 r., poz. 21 z późn. zm.) w zakresie postępowania z wytworzonymi odpadami,
2. rozporządzenia Ministra Gospodarki, Pracy i Polityki Społecznej z dnia 2 kwietnia 2004 r. w sprawie sposobów i warunków bezpiecznego użytkowania i usuwania wyrobów zawierających azbest (Dz. U. Nr 71, poz. 649 z późn. zm.).

Wytwórca odpadów, który prowadzi działalność polegającą na świadczeniu usług w zakresie budowy, rozbiórki, remontu obiektów, czyszczenia zbiorników lub urządzeń oraz sprzątania, konserwacji i napraw, a więc także firmy świadczące usługi w zakresie usuwania azbestu (poza instalacjami), w świetle ustawy z dnia 14 grudnia 2012 r. o odpadach, nie jest już zobowiązany do uzyskania decyzji zatwierdzającej program gospodarki odpadami, a także program gospodarki odpadami niebezpiecznymi. Na mocy ustawy ww. decyzje, wydane na podstawie przepisów dotychczasowych wygasły, natomiast pozwolenia na wytwarzanie odpadów, wydane na podstawie przepisów dotychczasowych, zachowują ważność na okres, na jaki zostały wydane⁹. Firmy świadczące usługi w zakresie usuwania azbestu zobowiązane są do przestrzegania przepisów ustawy z dnia 14 grudnia 2012 r. o odpadach w zakresie postępowania z wytworzonymi odpadami. Ponadto, zgodnie z zapisami art. 66 oraz 75 ww. ustawy firmy te mają obowiązek prowadzenia ewidencji odpadów, a także corocznego składania właściwemu marszałkowi sprawozdania o wytwarzanych odpadach i gospodarowaniu odpadami (do 15 marca za poprzedni rok kalendarzowy.) Ewidencję odpadów prowadzi się z zastosowaniem kart ewidencji odpadów i kart przekazania odpadów.

Wykonawca prac polegających na zabezpieczaniu i usuwaniu wyrobów zawierających azbest, zobowiązany jest ponadto do przeszkolenia przez uprawnioną

⁹ Zgodnie z art. 231 ustawy z dnia 14 grudnia 2012 r. o odpadach, Dz. U. z 2013 r., poz. 21 z późn. zm.

instytucję zatrudnianych pracowników, osób kierujących lub nadzorujących prace w zakresie bezpieczeństwa i higieny pracy przy zabezpieczaniu i usuwaniu tych wyrobów oraz przestrzegania procedur dotyczących bezpiecznego postępowania, posiadania niezbędnego wyposażenia technicznego i socjalnego oraz opracowania przed rozpoczęciem prac szczegółowego planu prac usuwania wyrobów zawierających azbest, obejmującego w szczególności:

- a) identyfikację azbestu w przewidzianych do usunięcia materiałach, na podstawie udokumentowanej informacji od właściciela lub zarządcy obiektu albo też na podstawie badań przeprowadzonych przez laboratorium wyposażone w sprzęt umożliwiający ich prawidłową analizę i zdolne do stosowania odpowiedniej techniki identyfikacyjnej,
- b) informacje o metodach wykonywania planowanych prac,
- c) zakres niezbędnych zabezpieczeń pracowników oraz środowiska przed narażeniem na szkodliwość emisji azbestu,
- d) ustalenie niezbędnego dla rodzaju wykonywanych prac monitoringu powietrza¹⁰.

Wykonawca prac polegających na zabezpieczeniu lub usunięciu wyrobów zawierających azbest z miejsca, obiektu, urządzenia budowlanego lub instalacji przemysłowej, a także z terenu prac obowiązany jest także do zgłoszenia zamiaru przeprowadzenia tych prac właściwemu organowi nadzoru budowlanego, właściwemu okręgowemu inspektorowi pracy oraz właściwemu państwowemu inspektorowi sanitarnemu w terminie co najmniej 7 dni przed rozpoczęciem prac.

W celu zapewnienia warunków bezpiecznego usuwania wyrobów zawierających azbest z miejsca ich występowania, wykonawca prac obowiązany jest do:

1. izolowania od otoczenia obszaru prac przez stosowanie osłon zabezpieczających przenikanie azbestu do środowiska,
2. ogrodzenia terenu prac z zachowaniem bezpiecznej odległości od traktów komunikacyjnych dla osób pieszych, nie mniejszej niż 1 m, przy zastosowaniu osłon zabezpieczających przed przenikaniem azbestu do środowiska,
3. umieszczenia w strefie prac w widocznym miejscu tablic informacyjnych o następującej treści: „Uwaga! Zagrożenie azbestem”; w przypadku prowadzenia prac z wyrobami zawierającymi krokidolit treść tablic informacyjnych powinna być następująca: „Uwaga! Zagrożenie azbestem – krokidolitem”,
4. zastosowania odpowiednich środków technicznych ograniczających do minimum emisję azbestu do środowiska,
5. zastosowania w obiekcie, gdzie prowadzone są prace, odpowiednich zabezpieczeń przed pyleniem i narażeniem na azbest, w tym uszczelnienia otworów okiennych

¹⁰ Rozporządzenie Ministra Gospodarki, Pracy i Polityki Społecznej z dnia 2 kwietnia 2004 r. w sprawie sposobów i warunków bezpiecznego użytkowania i usuwania wyrobów zawierających azbest (zm. Rozporządzeniem Ministra Gospodarki z dnia 5 sierpnia 2010 r.)

- i drzwiowych, a także innych zabezpieczeń przewidzianych w planie bezpieczeństwa i ochrony zdrowia,
6. codziennego usuwania pozostałości pyłu azbestowego ze strefy prac przy zastosowaniu podciśnieniowego sprzętu odkurzającego lub metodą czyszczenia na mokro,
 7. izolowania pomieszczeń, w których zostały przekroczone dopuszczalne wartości stężeń pyłu azbestowego dla obszaru prac, w szczególności izolowania pomieszczeń w przypadku prowadzenia prac z wyrobami zawierającymi krokidolit,
 8. stosowania zespołu szczelnych pomieszczeń, w których następuje oczyszczenie pracowników z azbestu, przy usuwaniu pyłu azbestowego przekraczającego dopuszczalne wartości stężeń,
 9. zapoznania pracowników bezpośrednio zatrudnionych przy pracach z wyrobami zawierającymi azbest lub ich przedstawicieli z planem prac, a w szczególności z wymogami dotyczącymi bezpieczeństwa i higieny pracy w czasie wykonywania prac.

Prace związane z usuwaniem wyrobów zawierających azbest powinny być prowadzone w sposób uniemożliwiający emisję azbestu do środowiska. Po wykonaniu prac, wykonawca ma obowiązek złożenia właścicielowi, użytkownikowi wieczystemu lub zarządcy pisemnego oświadczenia o prawidłowości wykonania prac oraz o oczyszczeniu terenu z pyłu azbestowego, z zachowaniem właściwych przepisów technicznych i sanitarnych. Oświadczenie to powinno być przechowywane przez okres co najmniej 5 lat.

Do transportu wyrobów i odpadów zawierających azbest stosuje się przepisy:

1. *ustawy z dnia 19 sierpnia 2011 r. o przewozie towarów niebezpiecznych* (Dz. U., Nr 227, poz. 1367 z późn. zm.),
2. *rozporządzenia Ministra Transportu, Budownictwa i Gospodarki Morskiej z dnia 15 lutego 2012 r. w sprawie świadectwa dopuszczenia pojazdu ADR* (Dz. U. z 2015 r., poz. 320),
3. *rozporządzenia Ministra Transportu, Budownictwa i Gospodarki Morskiej z dnia 15 lutego 2012 r. w sprawie egzaminów dla kierowców przewożących towary niebezpieczne* (Dz. U. z 2014 r., poz. 304).

Wyroby i odpady zawierające azbest powinny zostać odpowiednio oznakowane, a transport wyrobów i odpadów zawierających azbest, należy wykonać w sposób uniemożliwiający emisję azbestu do środowiska. Przed załadowaniem przygotowanych odpadów zawierających azbest środek transportu powinien być oczyszczony z elementów umożliwiających uszkodzenie opakowań w trakcie transportu. Ładunek odpadów zawierających azbest powinien być tak umocowany, aby w trakcie transportu nie był

narażony na wstrząsy, przewracanie lub wypadnięcie z pojazdu.¹¹

Składowanie odpadów zawierających azbest

Odpady zawierające azbest powinny być składowane na składowiskach odpadów niebezpiecznych lub na wydzielonych częściach składowisk odpadów innych niż niebezpieczne i obojętne albo na podziemnych składowiskach odpadów niebezpiecznych.¹²

Składowiska odpadów niebezpiecznych lub wydzielone części na terenie składowisk odpadów innych niż niebezpieczne i obojętne, przeznaczone do wyłącznego składowania odpadów niebezpiecznych, pochodzących z budowy, remontu i rozbiórki obiektów budowlanych oraz infrastruktury drogowej, wymienionych w katalogu odpadów, oznaczonych kodami: 17 06 01* materiały izolacyjne zawierające azbest lub 17 06 05* materiały budowlane zawierające azbest, powinny być budowane w specjalnie wykonanych zagłębieniach terenu ze ścianami bocznymi zabezpieczonymi przed osypywaniem się. Odpady składowane są w opakowaniu, w którym zostały dostarczone na składowisko odpadów. Każdorazowo po umieszczeniu odpadów na składowisku odpadów ich powierzchnię zabezpiecza się przed emisją pyłów przez przykrycie izolacją syntetyczną lub warstwą ziemi. Na składowisku odpadów lub kwaterze nie prowadzi się robót mogących powodować uwolnienie włókien. Składowanie odpadów należy zakończyć na poziomie 2 m poniżej poziomu terenu otoczenia, a następnie składowisko odpadów powinno zostać wypełnione ziemią do poziomu terenu.

Na składowiskach odpadów niebezpiecznych lub na ich wydzielonych częściach na terenie składowisk odpadów innych niż niebezpieczne i obojętne, przeznaczonych do wyłącznego składowania odpadów, o których mowa wyżej, po wypełnieniu składowiska warstwą ziemi, nie mogą być budowane budynki, wykonywane wykopy, instalacje naziemne i podziemne ani nie mogą być prowadzone roboty naruszające strukturę tego składowiska odpadów.¹³

¹¹ Rozporządzenie Ministra Gospodarki, Pracy i Polityki Społecznej z dnia 2 kwietnia 2004 r. w sprawie sposobów i warunków bezpiecznego użytkowania i usuwania wyrobów zawierających azbest (zm. Rozporządzeniem Ministra Gospodarki z dnia 5 sierpnia 2010 r.)

¹² Tamże

¹³ Rozporządzenie Ministra Środowiska z dnia 30 kwietnia 2013 r. w sprawie składowisk odpadów, Dz. U. z 2013 r., poz.523.

3. Inwentaryzacja wyrobów zawierających azbest na terenie Gminy Teresin

3.1. Ogólna charakterystyka Gminy Teresin

Gmina wiejska Teresin położona jest w zachodniej części województwa mazowieckiego, w powiecie sochaczewskim. Graniczy z następującymi 7 gminami: od zachodu z gminami Nowa Sucha i Sochaczew, od północy z gminami Kampinos oraz Leszno, od wschodu z gminą Błonie, od południowego-wschodu z Gminą Baranów, a od południa z gminą Wiskitki.

Gmina Teresin posiada dobrze rozwiniętą sieć komunikacyjną. Na terenie Gminy znajduje się droga krajowa nr 50 (droga pełni funkcję Tranzytowej Obwodnicy Warszawy) oraz nr 92 Rzepin – Kałuszyn. Przez Gminę przebiega również trasa kolejowa E 20 Rzepin – Poznań – Warszawa – Terespol łącząca Europę Wschodnią i Zachodnią. Na jej odcinku położonym w gminie Teresin znajdują się stacja kolejowa Teresin Niepokalanów.

Gmina Teresin zajmuje obszar 87,96 km², w tym: użytki rolne stanowią 84,1% jej powierzchni a użytki leśne 5,9%. Gmina zajmuje 12,0% powierzchni powiatu. W skład gminy wchodzi 30 miejscowości: Budki Piaseckie, Dębówka, Elżbietów, Gaj, Granice, Izbiska, Kawęczyn, Lisice, Ludwików, Maszna, Maurycew, Mikołajew, Nowa Piasecznica, Nowe Gnatowice, Nowe Paski, Paprotnia, Pawłowice, Pawłówek, Seroki-Parcela, Seroki-Wieś, Skotniki, Skrzelew, Stara Piasecznica, Stare Paski, Strugi, Szymanów, Teresin, Teresin-Gaj, Topołowa, Witoldów.

Liczba mieszkańców gminy wynosi 11.469 osób według GUS na dzień 31.12.2015 r.

Gmina Teresin położona jest w obrębie mezoregionu Równiny Łowicko-Błońskiej na Nizinie Środkowomazowieckiej. Morfologia terenu na obszarze gminy jest mało urozmaicona, przeważają tereny płaskie z niewielkim spadkiem w kierunku północno-wschodnim, rozcięte płytkimi dolinami niewielkich dopływów Bzury: Pisi i Utraty, oraz dopływu Utraty – Teresinki. Na terenie gminy znajdują się liczne zagłębienia bezodpływowe, w których gromadzą się wody powierzchniowe. Na analizowanym obszarze nie występują większe naturalne zbiorniki wodne. Teresin leży w krainie klimatycznej zwanej przez Romera dzielnicą klimatu Wielkich Dolin. Okolice wyróżniają się jedną z najwyższych rocznych sum całkowitego promieniowania słonecznego.

Powierzchnia obszarów prawnie chronionych na terenie Gminy Teresin wynosi 43 ha, co stanowi 0,5% powierzchni ogólnej. Elementami podlegającymi ochronie prawnej na terenie Gminy są: pomniki przyrody, trzy użytki ekologiczne, część Warszawskiego Obszaru Chronionego Krajobrazu oraz ochrona gatunkowa roślin i zwierząt.

Północne tereny gminy Teresin położone są w niewielkiej odległości od otuliny Kampinoskiego Parku Narodowego, jednak leżą poza granicami strefy krajobrazu chronionego. Ponieważ jednak przyroda Parku wymaga łączności z terenami leśnymi, w Planie Ochrony Parku wyznaczono tzw. „korytarze ekologiczne”. Tworzą one sieć stanowiącą schronienie dla zwierząt, będącą swoistym szlakiem komunikacyjnym dla wielu gatunków roślin i zwierząt.

Ochrona przyrody w postaci użytków ekologicznych obejmuje trzy obszary o łącznej powierzchni 1,8 ha. Wszystkie występują w obrębie jedyne go zwartego kompleksu leśnego w okolicach Teresina:

- **oddział 62b** (wg ewidencji leśnej) - zadrzewienie (wierzba 66 lat i osika 46 lat);
- **oddział 67b**;
- **oddział 69c** - samosiew (olsza 26 lat).

Największą liczbę pomników przyrody na terenie powiatu gminy Teresin stanowią stare okazy drzew, zarówno pojedyncze o pięknym pokroju, jak i skupione w alejach lub kępach. Wg danych GUS na terenie gminy znajduje się 19 pomników przyrody. Aleje wpisane do rejestru zabytków stanowią:

- aleja jesionowa z domieszką kasztanów i klonów Skotniki-Strugi,
- aleja lipowa Strugi – Szymanów,
- aleja akacjowa wzdłuż ograniczenia parkowego w Strugach,
- aleja kasztanowo – jesionowa Strugi – Marianów,
- aleja lipowa Strugi – Kawęczyn.

3.2. Metodyka przeprowadzenia inwentaryzacji

W ramach opracowania *Programu usuwania wyrobów zawierających azbest z terenu Gminy Teresin* przeprowadzona została inwentaryzacja obiektów budowlanych, w których są wykorzystywane wyroby azbestowo-cementowe. Inwentaryzacją nie zostały objęte wyroby zawierające azbest z klasy I (wyroby miękkie).

Inwentaryzacja została przeprowadzona w trakcie wizyt terenowych, z wykorzystaniem podkładów mapowych. Zadaniem inspektorów terenowych było zaznaczenie na wydruku obiektów, które są pokryte płytami azbestowo-cementowymi. Adresy budynków (tam gdzie to było możliwe), w których wykorzystywane są wyroby

azbestowo-cementowe, pozyskane zostały w terenie przez inspektorów terenowych.

W trakcie prac terenowych inspektorzy zgromadzili następujące dane dla każdego z obiektów pokrytych płytami azbestowo-cementowymi.

1. adres obiektu,
2. typ płyt azbestowo-cementowych, stanowiących pokrycie dachowe bądź elewację obiektów,
3. stopień nachylenia dachu spośród 2 następujących: płaski i skośny,
4. stan płyt azbestowo-cementowych (stopień pilności oceniony wizualnie),
5. funkcja budynku,
6. inne informacje.

Stan płyt azbestowo-cementowych został oceniony z uwzględnieniem zapisów *Rozporządzenia Ministra Gospodarki, Pracy i Polityki Społecznej z dnia 2 kwietnia 2004 r. w sprawie sposobów i warunków bezpiecznego użytkowania i usuwania wyrobów zawierających azbest* (Dz. U. Nr 71, poz. 649 z późn. zm.), na podstawie oceny punktowej podanych niżej parametrów:

- a) sposobu zastosowania azbestu,
- b) struktury powierzchni wyrobu z azbestem,
- c) możliwości uszkodzenia powierzchni wyrobu z azbestem,
- d) miejsca usytuowania wyrobu w stosunku do pomieszczeń użytkowych,
- e) wykorzystania miejsca /obektu /urządzenia budowlanego /instalacji przemysłowej.

Powyzsza ocena ma charakter uznaniowy i subiektywny. Nie zdejmuje ona z właścicieli nieruchomości obowiązku dokonania oceny stanu i możliwości bezpiecznego użytkowania wyrobów zawierających azbest. Obowiązki właściciela nieruchomości, zawierającej azbest, zostały opisane w rozdziale 2 *Prawne aspekty użytkowania i usuwania wyrobów zawierających azbest*.

Powierzchnia dachu pokrytego płytami azbestowo-cementowymi została obliczona w oprogramowaniu geoinformatycznym na podstawie obrysu podstawy budynku z uwzględnieniem informacji o stopniu nachylenia dachu. Analogicznie obliczana była powierzchnia elewacji na podstawie informacji o wysokości budynków, pozyskanych w trakcie prac terenowych. Szacunkowy błąd statystyczny przeliczenia powierzchni dachów i elewacji pokrytych płytami azbestowo-cementowymi może wynosić $\pm 10\%$.

W wyniku przeprowadzonych prac terenowych, kameralnych i z uwzględnieniem materiałów pozyskanych z Urzędu Gminy Teresin została opracowana baza zawierająca następujące dane:

1. nazwy miejscowości,
2. nazwy ulic,

3. numery porządkowe budynków,
4. typ płyt azbestowo-cementowych w odniesieniu do pojedynczego budynku,
5. stopień nachylenia dachu w odniesieniu do pojedynczego budynku,
6. stan płyt azbestowo-cementowych (stopień pilności usunięcia) w odniesieniu do pojedynczego budynku,
7. funkcja budynku w odniesieniu do pojedynczego budynku,
8. powierzchnie dachu / elewacji z płyt azbestowo-cementowych,
9. uwagi.

Wyniki prac inwentaryzacyjnych zostały zgromadzone w formie tabeli Excel.

3.3. Analiza wyników inwentaryzacji wyrobów azbestowo-cementowych na terenie Gminy Teresin

Analizie zostały poddane wyniki inwentaryzacji własnej oraz inne informacje zgromadzone w trakcie opracowania *Programu*.

W dalszych analizach wykorzystano klasyfikację wyrobów i odpadów powstających z wyrobów, jednostki miary i przeliczniki przyjęte w bazie azbestowej (narzędziu do gromadzenia i przetwarzania informacji uzyskanych z inwentaryzacji wyrobów zawierających azbest, prowadzonym przez Ministerstwo Rozwoju).

3.3.1. Płyty azbestowo-cementowe stanowiące pokrycia dachowe obiektów budowlanych

Na podstawie danych zgromadzonych podczas inwentaryzacji oszacowano, iż powierzchnia pokryć dachowych wykonanych z płyt azbestowo-cementowych wynosi 223.220 m², a pokrycia azbestowo-cementowe wykonane są z płyt płaskich i falistych.

Tabela nr 1 *Płyty azbestowo-cementowe stanowiące pokrycia dachowe obiektów budowlanych*

Lp.	Typ	Kod wyrobu	Powierzchnia [m ²]	Masa [Mg]
1	płyty azbestowo-cementowe prasowane typu karo	W01	3 832	42
2	płyty azbestowo-cementowe faliste	W02	219 388	2 413
	Razem		223 220	2 455

Zinwentaryzowane płyty azbestowo-cementowe faliste stanowią ponad 98% łącznej powierzchni płyt azbestowych na terenie Gminy. Około 2% stanowią płyty płaskie. Łącznie spisanych zostało 2.455 Mg płyt stanowiących pokrycia dachowe obiektów budowlanych.

Szczegółowe zestawienie otrzymanych wyników inwentaryzacji wyrobów zawierających azbest zostały przedstawione w załączniku nr 7 do *Programu*.

3.3.2. Płyty azbestowo-cementowe w elewacjach budynków

Na podstawie wykonanej inwentaryzacji stwierdzono, że w elewacjach budynków mieszkalnych, gospodarczych, przemysłowych i innych, zastosowano 118 m² płyt azbestowo-cementowych płaskich i falistych.

Tabela nr 2 *Płyty azbestowo-cementowe w elewacjach obiektów budowlanych*

Lp.	Miejsce występowania	Kod wyrobu	Powierzchnia [m ²]	Masa [Mg]
1	elewacje z płyt azbestowo-cementowych płaskich	W01	118	1
2	elewacje z płyt azbestowo-cementowych falistych	W02	0	0
	Razem		118	1

W elewacjach obiektów budowlanych wykorzystanych zostało 1 Mg falistych płyt azbestowych.

3.3.3. Rury i złącza azbestowo-cementowe w sieciach

Według informacji posiadanych przez Urząd Gminy na terenie Gminy Teresin nie są wykorzystywane rury azbestowo-cementowe.

3.3.4. Drogi utwardzone odpadami zawierającymi azbest

Na terenie Gminy Teresin nie ma dróg utwardzonych odpadami zawierającymi azbest.

3.4. Rozmieszczenie przestrzenne płyt azbestowo-cementowych, stanowiących pokrycia dachów i elewacji obiektów budowlanych

Na terenie Gminy zostało zidentyfikowanych 1.490 budynków mieszkalnych, gospodarczych, produkcyjnych i innych, w których wykorzystywane są płyty azbestowo-cementowe jako pokrycia dachowe oraz elementy konstrukcyjne obiektów. Strukturę rozmieszczenia płyt azbestowo-cementowych w podziale na poszczególne miejscowości Gminy Teresin przedstawiono w tabeli nr 3.

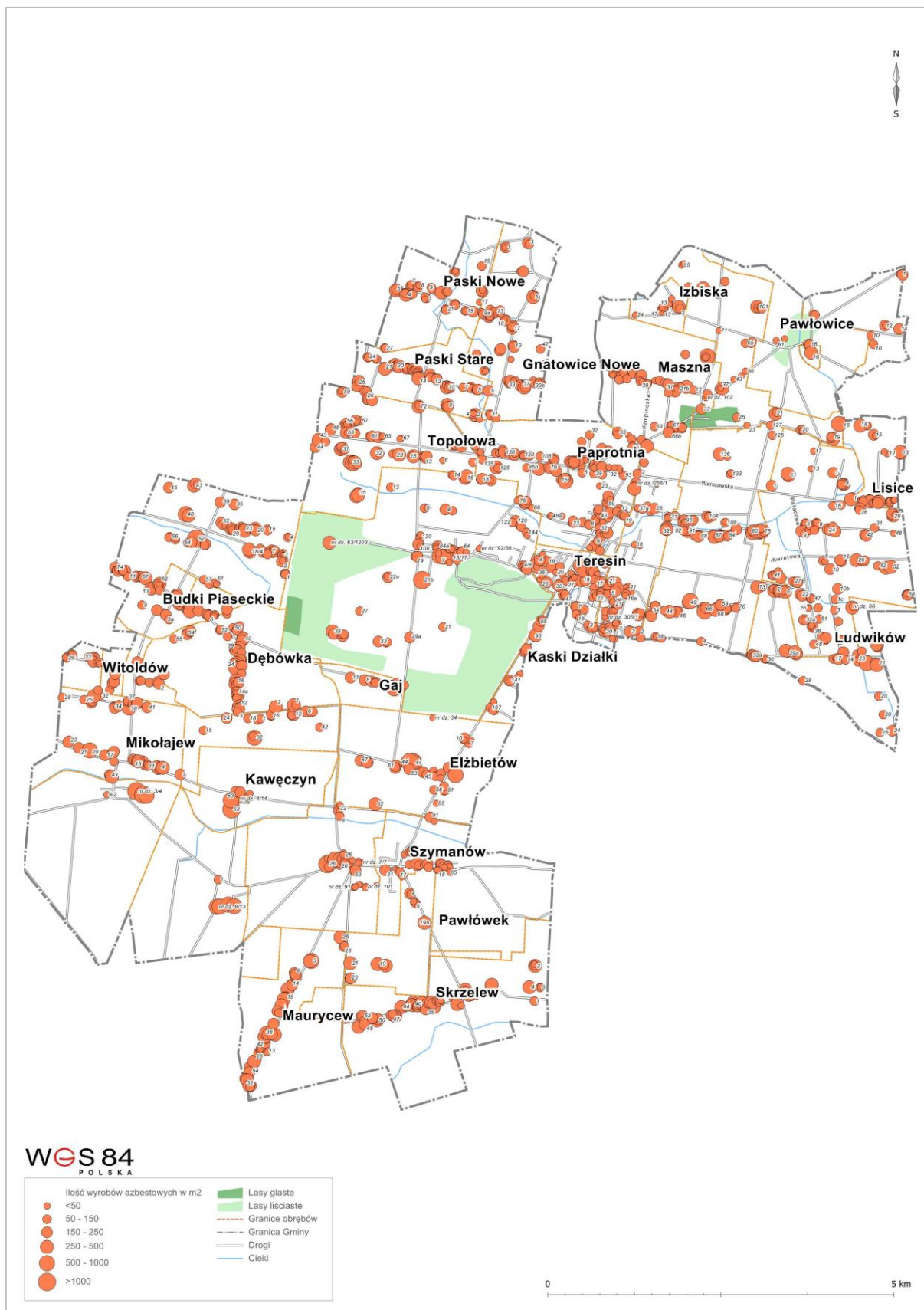
Tabela nr 3 Wyniki inwentaryzacji dachów i elewacji z płyt azbestowo-cementowych w podziale na miejscowości Gminy Teresin

Lp.	Miejscowość	Liczba obiektów	Powierzchnia płyt azbestowo-cementowych [w m ²]	Masa płyt azbestowo-cement. [w Mg]
1	Budki Piaseckie	29	4 380	48
2	Dębówka	57	9 720	107
3	Elżbietów	36	8 912	98
4	Gaj	18	2 512	28
5	Granice	64	7 463	82
6	Izbiska	11	1 057	12
7	Kawęczyn	23	4 689	52
8	Lisice	28	3 843	42
9	Ludwików	50	7 659	84
10	Maszna	53	6 420	71
11	Mauryców	52	9 519	105
12	Mikołajew	56	9 984	110
13	Nowa Piasecznica	86	14 550	159
14	Nowe Gnatowice	65	7 362	81
15	Nowe Paski	38	4 366	48
16	Paprotnia	125	13 250	146
17	Pawłowice	50	6 280	69
18	Pawówek	17	2 194	24
19	Seroki-Parcela	104	13 055	144
20	Seroki-Wieś	86	13 921	153
21	Skotniki	4	3 920	43
22	Skrzelew	64	12 004	132
23	Stare Paski	69	9 896	109
24	Strugi	6	3 078	34
25	Szymanów	56	8 046	89
26	Teresin	131	19910	219
27	Teresin-Gaj	17	2221	24
28	Topołowa	77	10 679	117
29	Witoldów	21	2 448	27
	Razem	1 493	223 338	2 457

Najwięcej obiektów budowlanych, w których wykorzystywane są wyroby zawierające azbest jako pokrycia dachowe i elewacyjne, znajduje się w miejscowościach Teresin (148), Paprotnia (125) oraz Seroki-Parcela (104). Stanowią one ponad 25% łącznej liczby zinwentaryzowanych obiektów. Najmniej obiektów budowlanych, w których pokrycia dachowe wykonane są z płyt azbestowych, znajduje się w Skotnikach (4) i Strugach (6).

Na podstawie inwentaryzacji przeprowadzonej w trakcie wizyt terenowych została opracowana baza danych. Umożliwiła ona przygotowanie szczegółowej mapy rozmieszczenia wyrobów zawierających azbest na terenie Gminy Teresin

Mapa nr 1 Szczegółowa mapa rozmieszczenia wyrobów zawierających azbest na terenie Gminy Teresin



3.5. Stan techniczny wyrobów zawierających azbest

W trakcie wizyt terenowych zgromadzone zostały informacje o stanie płyt azbestowo-cementowych. Oceny dokonano dla określenia stopnia pilności usunięcia wyrobów azbestowych zgodnie z wymaganiami zawartymi w *Ocenie stanu i możliwości bezpiecznego użytkowania wyrobów zawierających azbest*. Otrzymane wyniki zestawiono w tabeli nr 4.

Tabela nr 4 *Wyniki inwentaryzacji dachów i elewacji obiektów budowlanych według stopni pilności usunięcia wyrobów azbestowych z terenu Gminy Teresin*

Lp.	Stopień pilności	Opis	Liczba obiektów	Powierzchnia [m ²]	Masa [Mg]
1	I	wymiana lub naprawa wymagana bezzwłocznie	0	0	0
2	II	ponowna ocena wymagana w czasie do 1 roku	0	0	0
3	III	ponowna ocena w terminie do 5 lat	1 493	223 338	2 457
Razem			1 493	223 338	2 457

Wizualna ocena jakości wyrobów zawierających azbest, stanowiących pokrycia dachowe obiektów budowlanych na terenie Gminy Teresin, zgodnie ze stopniem pilności wykazała, że:

- a) nie ma wyrobów azbestowych, które wymagają wymiany lub naprawy bezzwłocznie, tj. zostały zaliczone do I stopnia pilności,
- b) nie ma wyrobów, które wymagają ponownej oceny w czasie do jednego roku, tj. uzyskały II stopień pilności,
- c) wszystkie wyroby azbestowe wymagają ponownej oceny w terminie do 5 lat, tj. zostały zaliczone do III stopnia pilności.

3.6. Struktura własnościowa obiektów, w których wykorzystywane są wyroby azbestowe

Na podstawie informacji z Urzędu Gminy Teresin o rodzaju własności poszczególnych obiektów, przygotowano analizę wyników inwentaryzacji w podziale na typ własności.

Tabela nr 5 *Struktura własnościowa obiektów, w których są wykorzystywane wyroby azbestowe*

Lp.	Typ własności	Liczba obiektów	Powierzchnia [m ²]	Masa [Mg]
1	Gminy Teresin	14	2 441	27
2	Firma	30	16 328	180
3	Osoba fizyczna	1 449	204 569	2 250
	Razem	1 493	223 338	2 457

Większość budynków pokrytych płytami azbestowo-cementowymi jest własnością prywatną. Stanowią one ponad 91% łącznej powierzchni zinwentaryzowanych płyt azbestowo-cementowych. Ponad 8% stanowią pokrycia dachowe obiektów należących do Gminy Teresin lub firm znajdujących się na terenie Gminy.

3.7. Obiekty użyteczności publicznej

Zgodnie z *Rozporządzeniem Ministra Infrastruktury z dnia 12 kwietnia 2002 r. w sprawie warunków technicznych, jakim powinny odpowiadać budynki i ich usytuowanie* (Dz.U. Nr 75, poz. 690 z późn. zm.) budynkami użyteczności publicznej są budynki przeznaczone na potrzeby administracji publicznej, wymiaru sprawiedliwości, kultury, kultu religijnego, oświaty, szkolnictwa wyższego, nauki, wychowania, opieki zdrowotnej, społecznej lub socjalnej, obsługi bankowej, handlu, gastronomii, usług, w tym usług pocztowych lub telekomunikacyjnych, turystyki, sportu, obsługi pasażerów w transporcie kolejowym, drogowym, lotniczym, morskim lub wodnym śródlądowym oraz inne budynki przeznaczone do wykonywania podobnych funkcji, a także budynki biurowe lub socjalne.

Wizyty terenowe wykazały, że na terenie Gminy Teresin nie znajdują się obiekty użyteczności publicznej, które pokryte są płytami azbestowo-cementowymi.

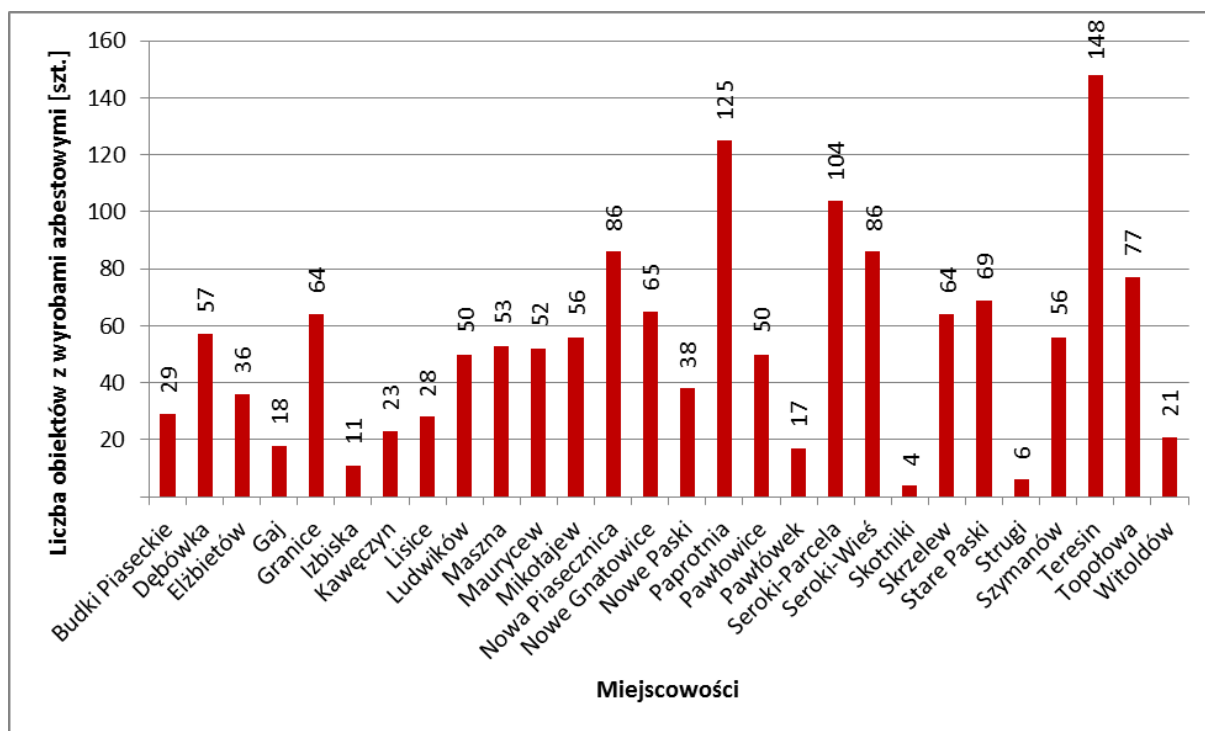
4. Analiza aktualnego stanu użytkowania wyrobów zawierających azbest

Analiza stanu użytkowania wyrobów zawierających azbest obejmuje:

- powierzchnie dachów i elewacji wykonanych z płyt azbestowo-cementowych na terenie poszczególnych miejscowości Gminy Teresin.
- rodzaje obiektów budowlanych pokrytych wyrobami azbestowymi.

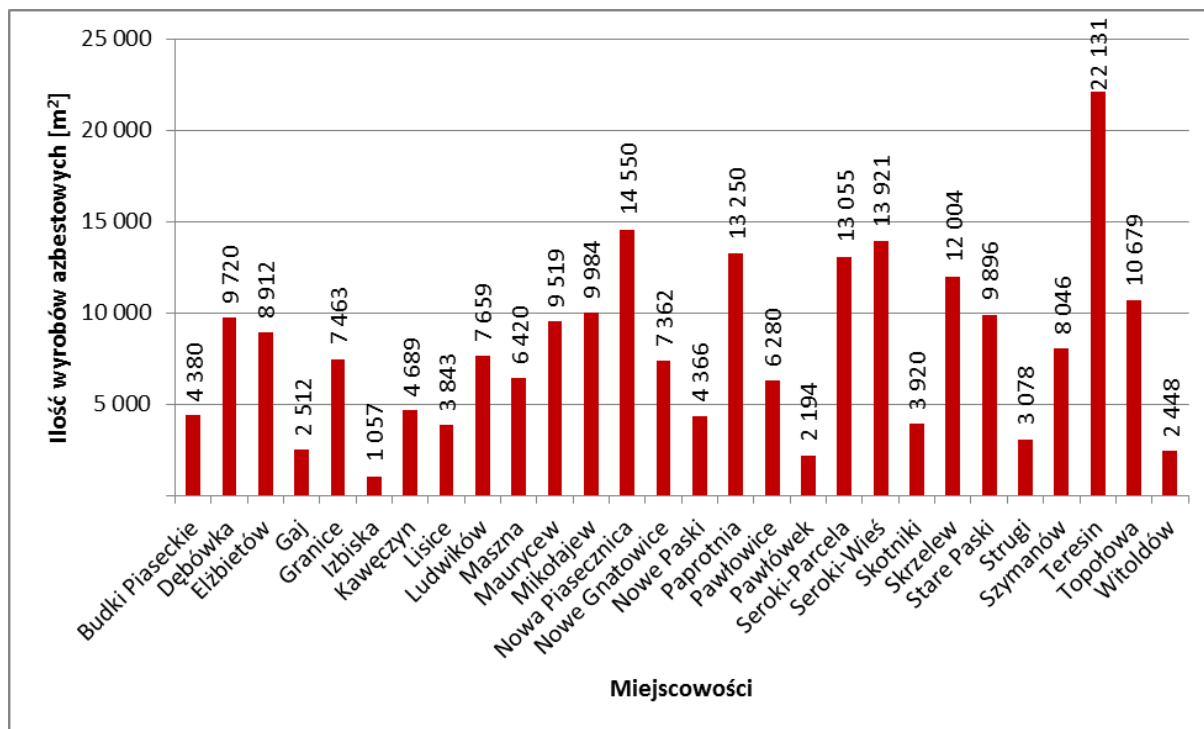
Wykonana inwentaryzacja wyrobów zawierających azbest stanowiących pokrycia dachowe i elewacyjne obiektów budowlanych położonych na terenie Gminy Teresin wykazała wykorzystywanie 223.338 m² wyrobów azbestowych, stanowiących pokrycia dachowe i elewacyjne 1.493 obiektów. Porównanie liczby obiektów budowlanych oraz powierzchni płyt azbestowo-cementowych zinwentaryzowanych na terenie Gminy Teresin przedstawiono na wykresach nr 1 i 2.

Wykres nr 1 *Porównanie liczby obiektów budowlanych z wyrobami azbestowymi w poszczególnych miejscowościach Gminy Teresin*



Najwięcej płyt azbestowo-cementowych [w m²] znajduje się w miejscowościach: Teresin i Nowa Piasecznica. Stanowią one ponad 16% łącznej ilości płyt azbestowo-cementowych na terenie Gminy Teresin. Najmniej wyrobów azbestowych [w m²] zostało zinwentaryzowanych na terenie miejscowości Izbiska.

Wykres nr 2 Porównanie ilości wyrobów azbestowych w poszczególnych miejscowościach Gminy Teresin



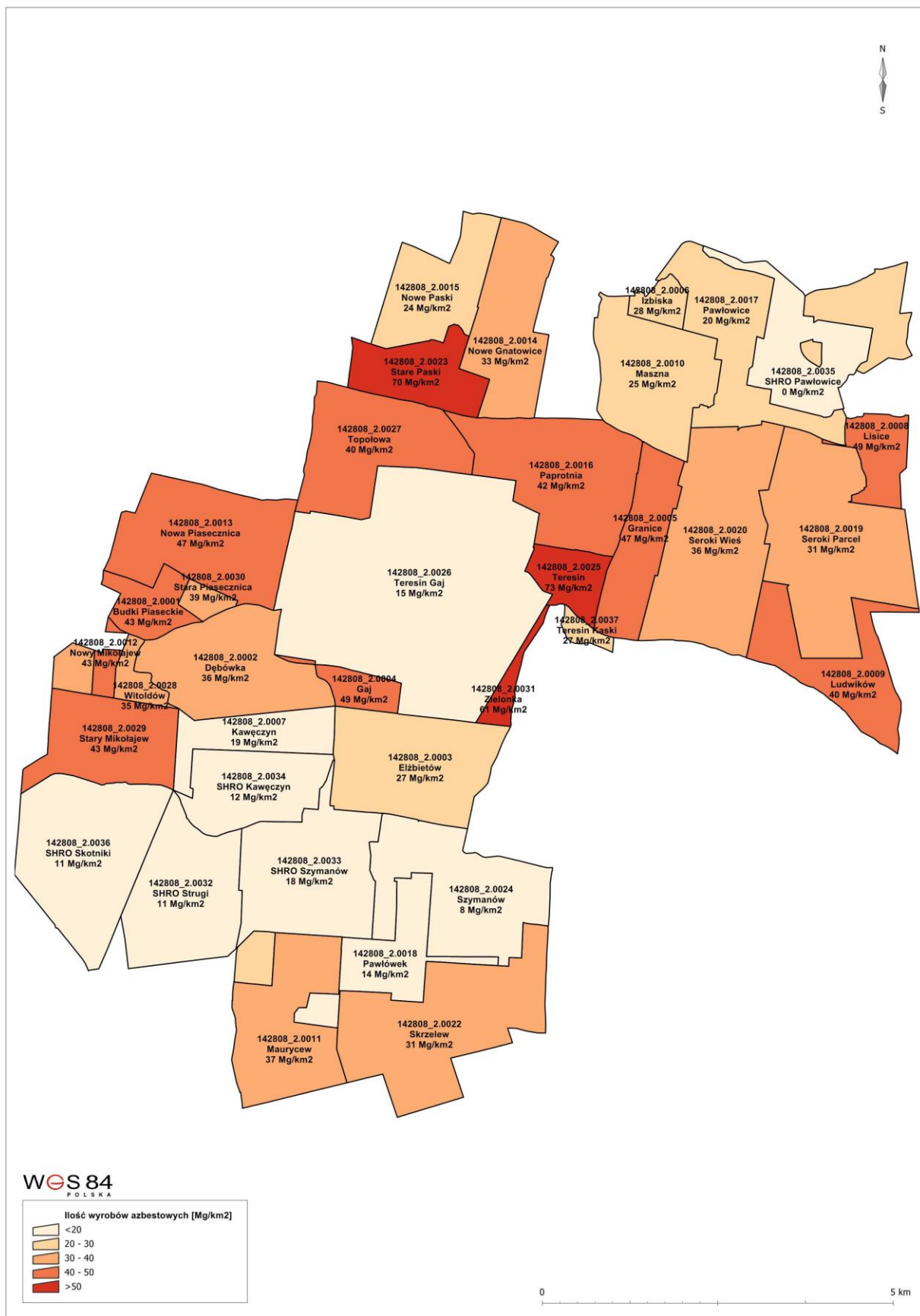
Łącznie zinwentaryzowano 1.493 obiekty budowlane, z czego prawie 24% stanowią budynki mieszkalne, ok. 68% gospodarcze. Pozostałe 8% spośród budynków z pokryciem azbestowym pełni inne funkcje.

Tabela nr 6 Funkcje budynków z pokryciem azbestowo-cementowym

Lp.	Funkcja budynku	Liczba budynków	Powierzchnia [m²]	Masa [Mg]
1	mieszkalny	354	49 678	547
2	gospodarczy	1 011	153 862	1 693
3	przemysłowy	11	13 115	144
4	użyteczności publicznej	0	0	0
5	inny	95	3 306	36
6	mieszkalno-gospodarczy	22	3 377	37
	Razem	1 493	223 338	2 457

Na mapie nr 2 przedstawiono rozmieszczenie wyrobów azbestowych w poszczególnych obrębach ewidencyjnych Gminy.

Mapa nr 2 Wyroby azbestowe w obrębach ewidencyjnych Gminy Teresin



W trakcie inwentaryzacji na terenie posesji zinwentaryzowano 38 Mg odpadów zawierających azbest. Zestawienie w podziale na poszczególne miejscowości Gminy Teresin zostało przedstawione w tabeli nr 7.

Tabela nr 7 *Odpady zawierające azbest zgromadzone na posesjach*

Lp.	Miejscowość	Liczba obiektów	Powierzchnia płyt azbestowo-cementowych [w m ²]	Masa płyt azbestowo-cement. [w Mg]
1	Lisice	2	289	3
2	Ludwików	1	180	2
3	Maszna	1	2	0
4	Nowe Gnatowice	1	160	2
5	Nowe Paski	1	24	0
6	Paprotnia	2	161	2
7	Pawłowice	2	716	8
8	Seroki-Parcela	1	156	2
9	Seroki-Wieś	4	445	5
10	Skrzelew	1	15	0
11	Stare Paski	2	141	2
12	Szymanów	6	34	0
13	Teresin	1	1	0
	Razem	25	2 324	26

Na terenie Gminy Teresin w trakcie prac terenowych oraz na podstawie informacji pozyskanych z Urzędu Gminy Teresin zostało zinwentaryzowanych **2.483** Mg wyrobów zawierających azbest.

Tabela nr 8 *Podsumowanie wyników inwentaryzacji na terenie Gminy Teresin*

Lp.	Rodzaj wyrobów	Kod wyrobu	Masa [Mg]
1	płyty azbestowo-cementowe płaskie w pokryciach dachów	W01	42
2	płyty azbestowo-cementowe faliste w pokryciach dachów	W02	2 414
3	płyty azbestowo-cementowe płaskie w elewacjach budynków	W01	1
4	płyty azbestowo-cementowe faliste w elewacjach budynków	W02	0
5	płyty azbestowo-cementowe składowane na posesjach	W02	26
6	rury i złącza azbestowo-cementowe do usunięcia	W03.1	0

7	rury i złącza azbestowo-cementowe do pozostawienia w ziemi	W03.2	0
Razem			2 483

Większość (ponad 97%) stanowią płyty azbestowo-cementowe faliste w pokryciach dachów. Prawie 2% stanowią płyty azbestowo-cementowe płaskie w pokryciach dachów, a ok. 1,0% stanowią płyty azbestowo-cementowe faliste składowane na posesji oraz płyty azbestowo-cementowe płaskie w elewacjach budynków.

5. Postępowanie z wyrobami i odpadami zawierającymi azbest

5.1. Podnoszenie świadomości ekologicznej mieszkańców

Agencja Ochrony Środowiska USA (Environmental Protection Agency - EPA) opublikowała szereg dokumentów, w których zawarte są zasady informowania o ryzyku. Powszechnie przyjęto siedem podstawowych zasad:

1. Akceptuj i angażuj społeczność jako równorzędnego partnera.
2. Starannie planuj sposób przekazywania informacji o zagrożeniu, następnie oceniaj wyniki komunikowania się.
3. Uważnie słuchaj tego, co mają ci do przekazania inni.
4. Bądź uczciwy, szczery i otwarty.
5. Koordynuj wysiłki i współpracuj z innymi w procesie przekazywania informacji.
6. Nawiązuj współpracę ze środkami masowego przekazu i przekazuj informacje zgodnie z regułami środków masowego przekazu.
7. Mów jasno i życzliwie¹⁴.

Powodzenie realizacji działań na rzecz ochrony środowiska i przyrody podejmowanych przez władze Gminy Teresin, w dużej mierze zależy od świadomości, aktywności i zmiany nawyków lokalnej społeczności. Program edukacyjny realizowany jest przez władze Gminy na różnych płaszczyznach i różnymi metodami poprzez ulotki, foldery, konkursy i festyny.

5.2. Działania informacyjno-edukacyjne wśród mieszkańców Gminy Teresin

Planowane działania informacyjne o postępowaniu z wyrobami i odpadami zawierającymi azbest mają na celu przekazanie rzetelnej i wiarygodnej informacji o azbeście. Mogą zostać podjęte z wykorzystaniem istniejących już kanałów dystrybucji:

1. Tablice informacyjne w Urzędzie Gminy Teresin z notatkami o:
 - a) obowiązkach dotyczących postępowania z wyrobami zawierającymi azbest,
 - b) obowiązku przeprowadzenia inwentaryzacji i złożenia informacji o wyrobach zawierających azbest (załącznik 2),
 - c) obowiązku sporządzenia *oceny stanu i możliwości bezpiecznego użytkowania wyrobów zawierających azbest* (załącznik 3),
 - d) zagrożeniach i skutkach dla zdrowia ludzi i środowiska przyrodniczego w przypadku niewłaściwego użytkowania i usuwania wyrobów zawierających azbest,
 - e) firmach, zajmujących się usuwaniem, zbieraniem, transportem i unieszkodliwianiem odpadów zawierających azbest (dane adresowe i telefon kontaktowy),

¹⁴ „Azbest. Ekspozycja zawodowa i środowiskowa.”, pod red. Neonili Szeszeni-Dąbrowskiej, Łódź, 2004.

- f) możliwościach finansowego wsparcia i właściwego postępowania w przypadku prac remontowych obejmujących wymianę wyrobów zawierających azbest.
2. Akcje edukacyjne, mające na celu nauczenie młodzieży rozpoznawania wyrobów zawierających azbest, poinformowanie o szkodliwości azbestu dla zdrowia człowieka i środowiska naturalnego oraz konieczności unieszkodliwienia azbestu do końca 2032 r. Akcje te powinny być prowadzone w szkołach w ramach zajęć lekcyjnych.
 3. Konkursy organizowane przez dyrektorów szkół, np. zaprojektowanie ulotki informacyjnej czy plakatu. Praca nagrodzona zostanie powielona w odpowiedniej liczbie egzemplarzy i udostępniona na tablicy w Urzędzie Gminy Teresin.
 4. Organizowane corocznie festyny oraz koncerty i imprezy okolicznościowe, w trakcie których szczególna uwaga zwrócona będzie na identyfikację „dzikich wysypisk” odpadów azbestowych oraz szkodliwość azbestu dla zdrowia człowieka.

Wszystkie akcje informacyjne i edukacyjne powinny być prowadzone równolegle na stronie internetowej Gminy Teresin.

5.3. Usuwanie wyrobów zawierających azbest

Wyroby zawierające azbest mogą być bezpiecznie usuwane i eliminowane z terenu Gminy Teresin przez przedsiębiorstwa, zgodnie z obowiązującymi przepisami w tym zakresie.

Aktualny wykaz przedsiębiorców, którzy uzyskali decyzję marszałka województwa mazowieckiego w zakresie demontażu wyrobów zawierających azbest jest dostępny w Urzędzie Marszałkowskim Województwa Mazowieckiego.

5.4. Unieszkodliwianie odpadów azbestowych

Najczęściej stosowaną metodą unieszkodliwiania odpadów zawierających azbest jest ich składowanie. W województwie mazowieckim funkcjonuje jedno ogólnodostępne składowisko, przyjmujące odpady zawierające azbest: Składowisko w Rachocinie¹⁵. Najbliżej położonym składowiskiem jest Składowisko w Pukininie.

Według dostępnych danych¹⁶ wolna pojemność składowiska w Rachocinie wynosi 44.100 m³. Na składowisku przyjmowane są jedynie materiały budowlane zawierające azbest (17 06 05*). Cena przyjmowanych na składowisku odpadów wynosi 360 zł/Mg netto. Składowisko to położone jest w odległości ok. 110 kilometrów od Gminy Teresin.

¹⁵ www.bazaazbestowa.gov.pl

¹⁶ Tamże

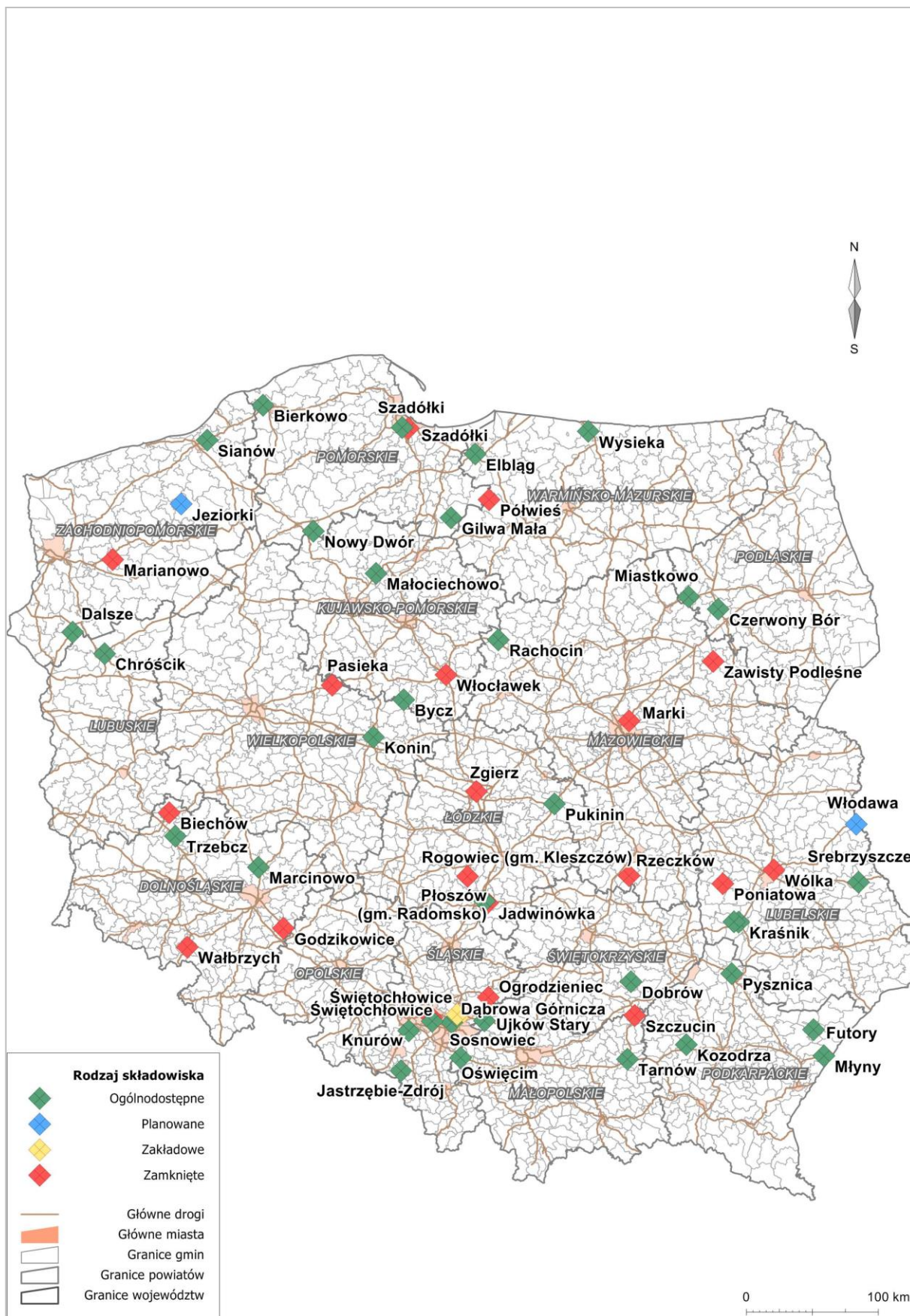
Według dostępnych danych¹⁷ wolna pojemność składowiska w Pukininie wynosi ok. 527 m³. Na składowisku przyjmowane są jedynie materiały budowlane zawierające azbest (17 06 05*). Cena przyjmowanych na składowisku odpadów nie jest ogólnie określona i podlega negocjacji. Gminy Teresin oddalona jest o ok. 65 kilometrów od składowiska w Pukininie.

Ze względu na dostępność i odległość składowisk najbardziej dogodnym miejscem unieszkodliwiania odpadów niebezpiecznych zawierających azbest i powstałych w wyniku realizacji *Programu Usuwania Azbestu z terenu Gminy Teresin* jest składowisko w Pukininie.

Przestrzenne rozmieszczenie składowisk przyjmujących odpady zawierające azbest w Polsce zostało zamieszczone na mapie nr 3.

¹⁷ Tamże

Mapa nr 3 Rozmieszczenie składowisk przyjmujących odpady azbestowe w Polsce



6. Harmonogram realizacji Programu

Na mocy polskiego prawa wykorzystywanie azbestu lub wyrobów zawierających azbest zostało dopuszczone w użytkowanych instalacjach lub urządzeniach nie dłużej niż do 31 grudnia 2032 r. Zgodnie z założeniami Programu Oczyszczania Kraju z Azbestu na lata 2009-2032 proces usuwania wyrobów zawierających azbest powinien być zakończony do 2032 roku.

Harmonogram realizacji Programu usuwania wyrobów zawierających azbest z terenu Gminy Teresin podzielono na 2 etapy, tj.:

I etap: lata 2016-2022,

II etap: lata 2023-2032.

Podział ten jest zbieżny z harmonogramem Programu Oczyszczania Kraju z Azbestu na lata 2009-2032, Wojewódzkim Planem Gospodarki Odpadami dla województwa mazowieckiego na lata 2012-2017 z uwzględnieniem lat 2018-2023, oraz Programem usuwania wyrobów zawierających azbest z terenu województwa mazowieckiego. Zdecydowano o przyjęciu analogicznych etapów realizacji zadania w kontekście możliwości monitorowania jego realizacji w porównaniu z programami nadrzędnymi.

Tabela nr 9 Harmonogram realizacji Programu w podziale na 2 etapy

Lp.	Zadania	Etap I	Etap II
		2016-2022	2023-2032
Zadania organizacyjne			
1	Przeprowadzenie inwentaryzacji wyrobów zawierających azbest		
2	Opracowanie Programu usuwania wyrobów zawierających azbest z terenu Gminy Teresin		
3	Implementacja danych do bazy azbestowej (www.bazaazbestowa.gov.pl)		
4	Stała aktualizacja bazy danych *		
5	Zapewnienie środków finansowych na realizację Programu		
6	Monitorowanie procesu usuwania wyrobów azbestowych		
7	Aktualizacja Programu		

Lp.	Zadania	Etap I	Etap II
		2016-2022	2023-2032
Zadania informacyjne			
8	Akcje informacyjne wśród mieszkańców dotyczące obowiązków związanych z koniecznością usunięcia wyrobów azbestowych, sposobów i terminów inwentaryzacji wyrobów zawierających azbest oraz procedur związanych z postępowaniem z azbestem prowadzone poprzez ulotki, broszury, media lokalne (gazety, radio, internet, billboardy i plakaty na terenie Gminy Teresin).		
Zadania edukacyjne			
9	Akcje edukacyjne prowadzone wśród mieszkańców powinny zostać oparte na edukacji dzieci i młodzieży szkolnej. Akcja edukacyjna powinna być połączona z informacyjną poprzez organizowanie, tzw. imprez ekologicznych, festynów, wystaw, konkursów czy też wycieczek ekologicznych.		
Zadania inwestycyjne			
10	Bezpieczne usunięcie wyrobów azbestowych wraz z wymianą pokryć dachowych i elewacji.	50%	50%

* W przypadku braku informacji od właścicieli obiektów budowlanych, w których są wykorzystywane wyroby azbestowe, konieczna wydaje się aktualizacja inwentaryzacji w terenie, ponieważ 100% wyrobów wymaga oceny stanu technicznego w ciągu 5 lat.

Inwentaryzacja (zadanie nr 1), Program usuwania wyrobów zawierających azbest z terenu Gminy Teresin (zadanie nr 2) oraz opracowanie bazy danych wyrobów zawierających azbest i jej wprowadzenie do bazy azbestowej (www.bazaazbestowa.gov.pl) (zadanie nr 3) zostały wykonane w 2016 r., co umożliwiło rozpoczęcie procesu monitorowania procesu usuwania wyrobów azbestowych (zadanie nr 6).

7. Koszty realizacji Programu

Całkowite koszty realizacji *Programu usuwania wyrobów zawierających azbest z terenu Gminy Teresin* obejmują nakłady poniesione na:

1. akcje informacyjno-edukacyjne,
2. koszty aktualizacji *Programu*,
3. koszty usunięcia płyt azbestowo-cementowych z pokryć dachowych i elewacji,
4. koszty wykonania nowych pokryć dachowych i elewacji.

Koszty te będą ponoszone przez osoby fizyczne, przedsiębiorców, osoby prawne oraz Gminę Teresin w odniesieniu do własnych obiektów.

7.1. Akcje informacyjno-edukacyjne

Zadania organizacyjne, polegające na stałej aktualizacji bazy danych, informowaniu mieszkańców i przedsiębiorców o ich obowiązkach, szkodliwości azbestu oraz możliwościach pozyskania dofinansowania na bezpieczne usuwanie wyrobów zawierających azbest, a także monitorowanie procesu usuwania wyrobów azbestowych będą wykonane przez pracowników Urzędu Gminy Teresin.

7.2. Aktualizacja Programu

Założono, że w trakcie realizacji *Programu* wykonane zostaną po dwie aktualizacje w I i II etapie realizacji *Programu*, ponieważ wszystkim zinwentaryzowanym wyrobom zawierającym azbest został przypisany III stopień pilności usunięcia, czyli wymagana jest ponowna ocena stanu technicznego w ciągu 5 lat.

7.3. Koszty usunięcia i wymiany płyt azbestowo-cementowych z pokryć dachowych obiektów budowlanych

Do oszacowania kosztów usunięcia płyt azbestowo-cementowych z terenu Gminy Teresin przyjęto, że powierzchnia zinwentaryzowanych wyrobów zawierających azbest stanowiących pokrycia dachowe obiektów wynosi 223.220 m².

Założono, że średni koszt demontażu wyrobów azbestowych wynosi 10 zł za 1 m², natomiast koszt transportu i unieszkodliwienia odpadów zawierających azbest na składowisku wynosi 300 zł brutto za 1 Mg. Został on wyliczony na podstawie informacji o kosztach usuwania i unieszkodliwiania azbestu proponowanych przez firmy prowadzące działalność w zakresie usuwania i unieszkodliwiania azbestu na terenie województwa mazowieckiego.

Jako średni koszt zakupu i montażu nowego pokrycia dachowego przyjęto 50 zł brutto za 1 m² nowego pokrycia wykonanego z blachodachówki. Dane te zostały pozyskane od producentów i firm dekarских. W przypadku wykorzystania innych materiałów szacowane koszty mogą ulec zmianie.

Tabela nr 10 *Nakłady finansowe na usunięcie płyt azbestowo-cementowych stanowiących pokrycia dachowe obiektów budowlanych (w zł)*

Lp.	tytuł	I etap 2016-2022	II etap 2023-2032	Razem
1	demontaż wyrobów zawierających azbest	1 116 100	1 116 100	2 232 200
2	transport i unieszkodliwienie wyrobów zawierających azbest	368 250	368 250	736 500
3	zakup i montaż nowego pokrycia dachowego	5 580 500	5 580 500	11 161 000
	Razem	7 064 850	7 064 850	14 129 700

Oszacowane koszty usunięcia wyrobów azbestowych z pokryć dachowych obiektów budowlanych wynoszą ponad 14 mln zł, w tym ponad 2,2 mln zł za demontaż wyrobów azbestowych i ok. 736 tys. zł za transport i unieszkodliwienie odpadów azbestowych na uprawnionym składowisku.

7.4. Koszty usunięcia i wymiany płyt azbestowo-cementowych z elewacji obiektów budowlanych

Do oszacowania kosztów usunięcia płyt azbestowo-cementowych z elewacji obiektów budowlanych przyjęto, że ilość zinwentaryzowanych wyrobów zawierających azbest wynosi 118 m², co po przeliczeniu daje 1 Mg, a płyty azbestowo-cementowe zostaną unieszkodliwione w trakcie termomodernizacji budynków. Założono, że średni koszt termomodernizacji 1 m² elewacji wraz z zabudowaniem wyrobów azbestowych wynosi 230 zł brutto. Średni koszt został wyliczony na podstawie informacji uzyskanych od przedsiębiorstw, świadczących usługi termomodernizacji i unieszkodliwiania azbestu. Przyjęto, iż elewacje wszystkich obiektów zostaną wymienione w I etapie realizacji *Programu*, a oszacowany koszt usunięcia płyt azbestowo-cementowych stanowiących okładziny elewacji budynków mieszkalnych wraz z wykonaniem termomodernizacji budynków wynosi 27.140 zł (według cen z 2016 r.).

7.5. Koszty transportu i unieszkodliwienia wyrobów azbestowych składowanych na posesjach

Do oszacowania kosztów transportu i unieszkodliwienia wyrobów azbestowo-cementowych na uprawnionym składowisku przyjęto, że ilość zinwentaryzowanych składowanych wyrobów zawierających azbest wynosi 2.324 m², co po przeliczeniu daje ok. 26 Mg. Założono, że średni koszt transportu i unieszkodliwienia odpadów zawierających azbest na składowisku wynosi 300 zł brutto za 1 Mg. Przyjęto, iż wszystkie odpady azbestowe zostaną usunięte w I etapie realizacji *Programu*, a oszacowany koszt ich transportu i unieszkodliwienia wynosi ok. 7.669 zł (według cen z 2016 r.).

7.6. Całkowite koszty realizacji *Programu*

Całkowite koszty realizacji *Programu* w latach 2016-2032 obejmują nakłady finansowe na akcje informacyjno-edukacyjne, aktualizację *Programu*, usunięcie i wymianę pokryć dachowych oraz termomodernizację budynków.

Tabela nr 11 Szacunkowe całkowite koszty realizacji *Programu* (w zł)

Lp.	Tytuł	Etap I	Etap II	Razem
1	akcje informacyjno-edukacyjne dla mieszkańców Gminy Teresin	10 000	10 000	20 000
2	aktualizacja <i>Programu</i>	10 000	10 000	20 000
3	wymiana pokryć dachowych	7 064 850	7 064 850	14 129 700
4	termomodernizacja budynków	13 570	13 570	27 140
5	transport i unieszkodliwienie wyrobów azbestowych składowanych na posesjach	7 669	0	7 669
	Razem	7 106 089	7 098 420	14 204 509

Prognozowane całkowite koszty realizacji *Programu* w latach 2016-2032 wynoszą 14.204.509 zł, z czego ponad 99% stanowią koszty wymiany pokryć dachowych.

8. Źródła finansowania realizacji Programu

W wyniku analizy dostępnych instrumentów finansowania ochrony środowiska wybrano te, które mogą zostać wykorzystane w celu dofinansowania realizacji Programu usuwania wyrobów zawierających azbest z terenu Gminy Teresin oraz opracowano prognozowaną strukturę finansowania realizacji Programu.

Możliwymi źródłami finansowania realizacji Programu są środki własne Gminy Teresin, środki z Wojewódzkiego Funduszu Ochrony Środowiska i Gospodarki Wodnej w Warszawie, kredyty preferencyjne z Banku Gospodarki Żywnościowej, Program Rozwoju Obszarów Wiejskich 2014-2020.

8.1. Wojewódzki Fundusz Ochrony Środowiska i Gospodarki Wodnej w Warszawie

Wojewódzki Fundusz Ochrony Środowiska i Gospodarki Wodnej w Warszawie
ul. Ogrodowa 5/7, 00-893 Warszawa
tel. 22 504 41 00, fax 22 504 41 39
e-mail: poczta@wfosigw.pl
www.wfosigw.pl

Na liście przedsięwzięć priorytetowych planowanych do dofinansowania ze środków WFOŚiGW w Warszawie na 2016 r. w ramach programu *Ochrona Ziemi* przedmiotem dofinansowania jest usuwanie i unieszkodliwianie azbestu na terenie województwa mazowieckiego.

Program priorytetowy „Usuwanie i unieszkodliwianie azbestu na terenie województwa mazowieckiego” adresowany jest do jednostek samorządu terytorialnego, ich związków oraz ich jednostek podległych, pozostałych osób prawnych i osób fizycznych prowadzących działalność gospodarczą. Osoby prawne oraz osoby fizyczne prowadzące działalność gospodarczą mogą składać wnioski indywidualne o przyznanie dofinansowania, zaś osoby fizyczne (w tym wspólnoty mieszkaniowe) nie prowadzące działalności gospodarczej powinny składać wnioski o dofinansowanie za pośrednictwem gminy. Dopuszczono również możliwość złożenia przez gminę jednego wniosku obejmującego zarówno obiekty stanowiące własność osób fizycznych, jak i obiekty będące własnością gminy.

Zadania polegające na usuwaniu i unieszkodliwianiu azbestu dofinansowywane są dla jednostek samorządu terytorialnego w formie dotacji w wysokości do 85% kosztów kwalifikowanych, natomiast w formie pożyczki w wysokości do 100% kosztów kwalifikowanych. Warunkiem przyznania dofinansowania jest aby koszty jednostkowe w roku 2016 nie mogły przekroczyć 900 zł/Mg (lub 12 zł/m²) demontowanych wyrobów azbestowych wraz z ich utylizacją, a także 600 zł/Mg (lub 8 zł/m²) utylizowanych odpadów azbestowych (bez ich demontażu). W przypadku wyczerpania się środków dotacyjnych istnieje możliwość

udzielenia dofinansowania wyłącznie w formie pożyczki do 100% kosztów kwalifikowanych.

Do kosztów kwalifikowanych zalicza się demontaż płyt azbestowych i ich zbiórkę, załadunek oraz transport odpadów niebezpiecznych z miejsca rozbiórki do miejsca unieszkodliwienia oraz unieszkodliwienie odpadów niebezpiecznych. Nie stanowią kosztów kwalifikowanych koszty nowych pokryć dachowych oraz koszty demontażu starej konstrukcji dachu.

Dofinansowaniem mogą być objęte obiekty, dla których właściciel, zarządca lub użytkownik sporządził i złożył marszałkowi lub odpowiednio wójtowi, burmistrzowi lub prezydentowi miasta *Informację o wyrobach zawierających azbest i miejscu ich wykorzystania*. Wykonawca powinien zostać wybrany zgodnie z przepisami ustawy z dnia 29 stycznia 2004 roku Prawo zamówień publicznych. Ponadto Wnioskodawca ubiegający się o dofinansowanie zobowiązany jest do uzyskania od właściwych organów administracji architektoniczno-budowlanej prawomocne decyzje administracyjne związane z zakresem wykonywanych prac, a firma realizująca zadanie zobowiązana jest do posiadania stosownych zezwoleń na transport i unieszkodliwianie wyrobów azbestowych.

Warunkiem niezbędnym do uzyskania dofinansowania przez jednostki samorządu terytorialnego jest przedłożenie „Programu usuwania azbestu i wyrobów zawierających azbest” zatwierdzonego przez JST.¹⁸

8.2. Instrumenty oferowane przez BOŚ we współpracy z Wojewódzkim Funduszem Ochrony Środowiska i Gospodarki Wodnej w Warszawie¹⁹

*1 Oddział BOŚ w Warszawie
00-950 Warszawa, al. Jana Pawła II 12
tel. 22 850 87 18, faks 22 850 88 98*

Obecnie, zgodnie z informacją zamieszczoną na stronie internetowej BOŚ z uwagi na fakt, iż oferta kredytowa jest zróżnicowana w zależności od województwa, w którym realizowana jest inwestycja, informacje o kredytach preferencyjnych udzielanych we współpracy z WFOŚiGW udzielane są bezpośrednio w placówkach banku i u Głównych Ekologów ds. Klientów Detalicznych oraz Głównych Ekologów ds. Klientów Korporacyjnych.

¹⁸ Na podstawie informacji Wojewódzkiego Funduszu Ochrony Środowiska i Gospodarki Wodnej w Warszawie

¹⁹ Na podstawie oferty BOŚ Bank S.A.

8.3. Bank BGŻ BNP Paribas S.A.

*Bank BGŻ BNP Paribas S.A.
ul. Kasprzaka 10/16, 01-211 Warszawa
tel. 22 860 40 00, faks 22 566 90 00
<http://www.bgzbnpparibas.pl>*

Bank BGŻ BNP Paribas S.A. współpracuje z Agencją Restrukturyzacji i Modernizacji Rolnictwa w zakresie udzielania kredytów preferencyjnych. Podstawą do udzielania przez ARiMR pomocy ze środków krajowych, w tym dopłat do oprocentowania kredytów, jest *rozporządzenie Rady Ministrów z dnia 22 stycznia 2009 r. w sprawie realizacji niektórych zadań ARiMR* (Dz.U. Nr 22, poz. 121. z późn. zm.).

Podmiotami uprawnionymi do ubiegania się o kredyt preferencyjny są:

- 1) osoby fizyczne, posiadające pełną zdolność do czynności prawnych, z wyłączeniem emerytów i rencistów,
- 2) osoby prawne,
- 3) jednostki organizacyjne, nie posiadające osobowości prawnej,
- 4) podmioty będące mikroprzedsiębiorstwem, małym lub średnim przedsiębiorstwem, które nie znajdują się w trudnej sytuacji na których nie ciąży dotąd niezrealizowany obowiązek zwrotu pomocy wynikający z decyzji Komisji Europejskiej.

Przedmiotem kredytowania w ramach linii o symbolu **RR** zgodnie z *Warunkami i zasadami udzielania kredytów na realizację inwestycji w rolnictwie, rybactwie śródlądowym i przetwórstwie produktów rolnych, ryb, skorupiaków i mięczaków* m.in. budowa, przebudowa lub remont obiektów służących do prowadzenia działalności rolniczej w gospodarstwach rolnych lub działach specjalnych produkcji rolnej.

Warunki kredytowania są następujące:

- 1) oprocentowanie: zmienne, ustalane w oparciu o aktualną stopę redyskonta, nie mniej niż 3%,
- 2) kwota kredytu: nie może przekroczyć:
 - a) 80% wartości nakładów inwestycyjnych na gospodarstwo rolne i wynosić więcej niż 5.000.000 zł,

- b) 70% wartości nakładów inwestycyjnych na działy specjalne produkcji rolnej i wynosić więcej 8.000.000 zł,
 - c) łączna kwota kredytów udzielonych jednemu podmiotowi na realizację równocześnie kilku inwestycji wymienionych w pkt a) i b) nie może przekroczyć 40% wysokości udzielonego kredytu.,
- 3) okres kredytowania: do 15 lat,
 - 4) okres karencji: do 2 lat.

8.4. Program Rozwoju Obszarów Wiejskich na lata 2014-2020

*Agencja Restrukturyzacji i Modernizacji Rolnictwa
Biuro Powiatowe w Sochaczewie
96-500 Sochaczew, ul. Łąkowa 22
tel. 46 861 83 59, faks 46 861 83 58
www.arimr.gov.pl
e-mail: info@arimr.gov.pl*

Program Rozwoju Obszarów Wiejskich na lata 2014-2020 (PROW 2014-2020) został opracowywany na podstawie przepisów Unii Europejskiej. Zgodnie z przepisami Unii Europejskiej, Program jest wkomponowany w całościowy system polityki rozwoju kraju, w szczególności poprzez mechanizm Umowy Partnerstwa. Umowa ta określa strategię wykorzystania środków unijnych na rzecz realizacji wspólnych dla UE celów określonych w unijnej strategii wzrostu „Europa 2020 - Strategia na rzecz inteligentnego i zrównoważonego rozwoju sprzyjającego włączeniu społecznemu” z uwzględnieniem potrzeb rozwojowych danego państwa członkowskiego.

Celem głównym PROW 2014-2020 jest poprawa konkurencyjności rolnictwa, zrównoważone zarządzanie zasobami naturalnymi i działania w dziedzinie klimatu oraz zrównoważony rozwój terytorialny obszarów wiejskich.

W ramach PROW 2014-2020 przewidziano działanie pn. Inwestycje w środki trwałe, podzadanie 7.5.1. *Pomoc na inwestycje w gospodarstwach rolnych (Modernizacja gospodarstw rolnych)*. W ramach poddziałania 1 - Modernizacja gospodarstw rolnych zakres wsparcia obejmuje m.in. inne operacje związane z racjonalizacją technologii produkcji, wprowadzeniem innowacji, zmianą profilu produkcji, zwiększeniem skali produkcji, poprawą jakości produkcji lub zwiększeniem wartości dodanej produktu. Restrukturyzacja gospodarstwa powinna prowadzić do wzrostu wartości dodanej brutto w gospodarstwie (GVA) co najmniej o 10% w odniesieniu do roku bazowego w okresie 5 lat od dnia przyznania pomocy. Beneficjentem działania może być rolnik prowadzący działalność rolniczą w celach zarobkowych lub grupa rolników.

Wsparcie objęte są gospodarstwa do 300 ha.

- do 60% kosztów kwalifikowalnych operacji dla młodych rolników i inwestycji zbiorowych albo
- do 50% kosztów kwalifikowalnych operacji w przypadku innych beneficjentów,
- nie mniej niż 30% kosztów kwalifikowanych

Maksymalna wielkość wsparcia dla beneficjenta, na jedno gospodarstwo (w tym na realizację projektów zbiorowych), w okresie realizacji Programu wynosi do 500.000 zł na inwestycje związane bezpośrednio z budynkami inwentarskimi lub magazynami paszowymi, w gospodarstwach, w których prowadzona jest produkcja zwierzęcą oraz do 200.000 zł pozostałe.

8.5. Struktura finansowania realizacji Programu

Do opracowania prognozowanej struktury finansowania Programu przyjęto następujące założenia:

1. Z budżetu Gminy Teresin finansowane będą akcje informacyjno-edukacyjne oraz aktualizacja bazy danych o wyrobach azbestowych.
2. Środki przewidziane w budżecie gminy w każdym roku realizacji Programu będą wynosiły ok. 2 tys. zł (poza usuwaniem wyrobów azbestowych z obiektów, będących własnością Gminy Teresin).
3. Około 50% płyt azbestowo-cementowych przewidzianych do usunięcia w danym roku zostanie usunięta i unieszkodliwiona przez właścicieli obiektów z wykorzystaniem dofinansowania z Wojewódzkiego Funduszu Ochrony Środowiska i Gospodarki Wodnej w Warszawie.
4. Około 5% płyt azbestowo-cementowych przewidzianych do usunięcia w danym roku zostanie usunięta i unieszkodliwiona przez właścicieli obiektów z wykorzystaniem preferencyjnego dofinansowania z Banku Gospodarki Żywnościowej BNP Paribas S.A. i Banku Ochrony Środowiska.
5. Wyroby azbestowe z obiektów, będących własnością Gminy Teresin, zostaną usunięte w I etapie realizacji Programu.
6. Wojewódzki Fundusz Ochrony Środowiska i Gospodarki Wodnej w Warszawie i Narodowy Fundusz Ochrony Środowiska w kolejnych latach będą oferowały dofinansowanie zadań, polegających na bezpiecznym usuwaniu azbestu.
7. Oferty Banku Gospodarki Żywnościowej w BNP Paribas S.A. i Banku Ochrony Środowiska w kolejnych latach będą obejmowały kredyty, z których można sfinansować zakup i montaż nowego pokrycia dachowego i wykonania termomodernizacji budynków.

Tabela nr 12 *Prognozowana struktura finansowania realizacji Programu (w zł)*

Lp.	Potencjalne źródło finansowania	2016-2022	2023-2032	Razem
1	Budżet Gminy Teresin	20 000	20 000	40 000
2	Środki Wojewódzkiego Funduszu Ochrony Środowiska i Gospodarki Wodnej w Warszawie i Narodowego Funduszu Ochrony Środowiska	74 218	74 218	148 436
3	Kredyty w Bank BGŻ BNP Paribas S.A. i BOŚ	353 243	353 243	706 486
4	Środki własne właścicieli obiektów	6 658 628	6 650 959	13 309 587
	- w tym dla obiektów, będących własnością Gminy Teresin	77 280	77 280	154 560
	Razem	7 106 089	7 098 420	14 204 509

9. Monitoring procesu realizacji Programu

Monitoring realizacji zadań Programu obejmuje gromadzenie i przetwarzanie informacji o usuwaniu wyrobów zawierających azbest, a w szczególności:

1. wyników przeprowadzonych inwentaryzacji wyrobów azbestowych, ich stanu technicznego i lokalizacji na terenie Gminy Teresin,
2. ilości usuniętych wyrobów i wytworzonych odpadów zawierających azbest.

Monitoring Programu prowadzony będzie z wykorzystaniem bazy danych.

Monitoring realizacji Programu pozwoli na bieżącą analizę oraz kontrolę zgodności założonego harmonogramu wykonania zadań z faktycznymi działaniami podejmowanymi przez właścicieli poszczególnych obiektów. Każda zmiana w zakresie liczby budynków pokrytych płytami azbestowo-cementowymi, ilości czy też stanu wyrobów zawierających azbest zgłoszona przez właściciela budynku czy wykorzystującego wyroby azbestowe, zostanie naniesiona w bazie danych prowadzonej w Urzędzie Gminy Teresin, co umożliwi bieżącą aktualizację bazy.

W celu efektywnego monitorowania przyjęto wskaźniki, służące ocenie wdrażania Programu usuwania wyrobów zawierających azbest z terenu Gminy Teresin.

Tabela nr 13 *Wskaźniki oceny wdrażania Programu*

Lp.	Wskaźniki oceny	Jednostka
1	Masa wyrobów zawierających azbest na 1 km ² powierzchni gminy	Mg/km ²
2	Masa unieszkodliwionych odpadów niebezpiecznych zawierających azbest	Mg/rok
3	Liczba „dzikich wysypisk” z odpadami azbestowymi	szt.

Na podstawie bazy danych o lokalizacji i powierzchni pokryć dachowych i elewacji wykonanych z płyt azbestowo-cementowych oraz proponowanych powyżej wskaźników oceny wdrażania Programu, możliwe będzie monitorowanie Programu usuwania wyrobów zawierających azbest z terenu Gminy Teresin, jak również realizacja zadań określonych w Programie Oczyszczania Kraju z Azbestu na lata 2009-2032.

Dla aktualnego stanu użytkowania wyrobów zawierających azbest, stanowiącego podstawę do opracowania niniejszego Programu, wartości wskaźników monitorowania przedstawiają się następująco:

1. wskaźnik masy wyrobów zawierających azbest na 1 km² powierzchni Gminy Teresin powinien ulegać zmniejszeniu w każdym roku realizacji Programu, począwszy

od wartości bazowej wynoszącej 28 Mg/km² w 2016 r.

2. wskaźnik masy unieszkodliwionych odpadów niebezpiecznych zawierających azbest w [Mg/rok] w każdym roku realizacji poszczególnych etapów *Programu* powinien wynosić odpowiednio ok. 155 Mg/rok.
3. wskaźnik liczby „dzikich wysypisk” z odpadami azbestowymi na terenie Gminy Teresin w roku bazowym wynosi 0. Jest to szczególnie wrażliwy wskaźnik w monitorowaniu bezpiecznego usuwania wyrobów zawierających azbest. Należy zwrócić szczególną uwagę, m.in. poprzez działania informacyjno-edukacyjne, aby wyroby azbestowe po zdemontowaniu trafiły na składowisko, przyjmujące odpady azbestowe.

10. Podsumowanie

Głównym celem opracowania *Programu usuwania wyrobów zawierających azbest z terenu Gminy Teresin* jest zaplanowanie usunięcia wyrobów azbestowych z terenu gminy i ich bezpieczne unieszkodliwienie do końca 2032 r.

Wykorzystując wyniki spisu z natury oraz dostępne źródła danych stwierdzono, iż:

1. Na terenie wszystkich miejscowości Gminy Teresin znajduje się 1.490 obiektów budowlanych, których pokrycia dachowe zostały wykonane z użyciem wyrobów zawierających azbest.
2. Powierzchnia dachów, o których mowa w punkcie 1, wynosi 223.220 m² (2.414 Mg) i są to płyty azbestowo-cementowe płaskie i faliste.
3. Stan techniczny 100% wyrobów, o których mowa w punktach 1 i 2, jest dobry.
4. W elewacjach 3 budynków zinwentaryzowano 118 m² (1 Mg) płyt azbestowo-cementowych płaskich.
5. Zinwentaryzowano 26 Mg wyrobów zawierających azbest i składowanych na posesjach.
6. Na terenie Gminy Teresin nie są wykorzystywane rury azbestowo-cementowe.
7. Na terenie Gminy Teresin nie ma dróg utwardzonych odpadami zawierającymi azbest.

Łącznie zostało zinwentaryzowanych **2.483 Mg** wyrobów zawierających azbest.

Proces usuwania wyrobów zawierających azbest powinien być zakończony do końca 2032 r. Przyjęto harmonogram zgodny z *Programem Oczyszczania Kraju z Azbestu na lata 2009-2032, Wojewódzkim Planem Gospodarki Odpadami dla województwa mazowieckiego na lata 2012-2017 z uwzględnieniem lat 2018-2023 oraz Programem usuwania wyrobów zawierających azbest z terenu województwa mazowieckiego* w podziale na zadania organizacyjne, edukacyjne, informacyjne i inwestycyjne.

Na podstawie wyników inwentaryzacji wyrobów zawierających azbest stanowiących pokrycia dachowe obiektów budowlanych oraz elementy konstrukcyjne budynków przyjęto, iż w każdym roku realizacji *Programu* powinno być usuwane i unieszkodliwiane ok. 155 Mg odpadów z wyrobów zawierających azbest.

Za usunięcie wyrobów azbestowych odpowiedzialni są właściciele i użytkownicy obiektów, w których wykorzystywane są wyroby azbestowe. Mogą oni uzyskać dofinansowanie do usuwania wyrobów azbestowych, ale brak jest mechanizmów dofinansowania usuwania azbestu dla indywidualnych gospodarstw domowych w zakresie zakupu i montażu nowego pokrycia dachowego. Są to znaczące koszty, które w głównej

mierze będą ponoszone przez osoby prywatne, co w znacznym stopniu może ograniczyć tempo realizacji *Programu*.

Odpady azbestowe z terenu Gminy Teresin mogą być przyjmowane na składowisku w Pukininie, a także na pozostałych ogólnodostępnych składowiskach w Polsce.

Oszacowane koszty usunięcia wyrobów zawierających azbest (łącznie z zakupem i montażem nowych pokryć dachowych oraz modernizacją elewacji) wynoszą ponad 14 mln zł. Koszty wymiany pokryć dachowych będą ponoszone przez właścicieli obiektów. Należy podkreślić, iż koszty usunięcia azbestu oraz zakupu i montażu nowych pokryć dachowych budynków mieszkalnych stanowią ponad 99% kosztów realizacji *Programu*. Możliwe jest również wykorzystanie źródeł zewnętrznych finansowania części działań, polegających na bezpiecznym usuwaniu wyrobów azbestowych, tj. funduszy własnych Gminy Teresin, środków z Wojewódzkiego Funduszu Ochrony Środowiska i Gospodarki Wodnej w Warszawie, kredytów preferencyjnych z Banku BGŻ BNP Paribas S.A., a także środków przewidzianych w Programie Rozwoju Obszarów Wiejskich na lata 2014-2020.

Wskazane jest podjęcie działań, mających na celu podniesienie świadomości ekologicznej mieszkańców w zakresie bezpiecznego użytkowania i usuwania wyrobów azbestowych, zwłaszcza w trakcie akcji informacyjnych i edukacyjnych. Ważne jest dokonanie wyboru grupy docelowej ww. akcji.

Monitoring *Programu* powinien być prowadzony z wykorzystaniem dostępnych i nowych danych, zgodnie z przyjętymi wskaźnikami dla oceny wdrażania *Programu*.

11. Wykorzystane akty prawne i materiały

Akty prawne

1. Ustawa z dnia 19 czerwca 1997 r. o zakazie stosowania wyrobów zawierających azbest, Dz. U. z 2004 r. Nr 3, poz. 20 z późn. zm.,
2. Ustawa z dnia 14 grudnia 2012 r. o odpadach, Dz. U. z 2013 r., poz. 21 z późn. zm.,
3. Ustawa z dnia 27 kwietnia 2001 r. Prawo ochrony środowiska, Dz. U. z 2016 r. poz. 672,
4. Ustawa z dnia 19 sierpnia 2011 r. o przewozie towarów niebezpiecznych, Dz. U. Nr 227, poz. 1367 z późn. zm.,
5. Rozporządzenie Ministra Gospodarki i Pracy z dnia 14 października 2005 r. w sprawie zasad bezpieczeństwa i higieny pracy przy zabezpieczaniu i usuwaniu wyrobów zawierających azbest oraz programu szkolenia w zakresie bezpiecznego użytkowania takich wyrobów, Dz. U. Nr 216, poz. 1824,
6. Rozporządzenie Ministra Gospodarki z dnia 5 sierpnia 2010 r. zmieniające rozporządzenie w sprawie sposobów i warunków bezpiecznego użytkowania i usuwania wyrobów zawierających azbest, Dz. U. Nr 162, poz. 1089,
7. Rozporządzenie Ministra Pracy i Polityki Społecznej z dnia 6 czerwca 2014 r. w sprawie najwyższych dopuszczalnych stężeń i natężeń czynników szkodliwych dla zdrowia w środowisku pracy, Dz. U., poz. 817,
8. Rozporządzenie Ministra Gospodarki z dnia 13 grudnia 2010 r. w sprawie wymagań w zakresie wykorzystywania wyrobów zawierających azbest oraz wykorzystywania i oczyszczania instalacji lub urządzeń, w których były lub są wykorzystywane wyroby zawierające azbest, Dz. U. z 2011 r. Nr 8, poz. 31,
9. Rozporządzenie Ministra Gospodarki, Pracy i Polityki Społecznej z dnia 2 kwietnia 2004 r. w sprawie sposobów i warunków bezpiecznego użytkowania i usuwania wyrobów zawierających azbest, Dz. U. nr 71, poz. 649,
10. Rozporządzenie Ministra Infrastruktury z dnia 12 kwietnia 2002 r. w sprawie warunków technicznych, jakim powinny odpowiadać budynki i ich usytuowanie, Dz. U. Nr 75, poz. 690, z późn. zm.,
11. Rozporządzenie Ministra Środowiska z dnia 12 grudnia 2014 r. w sprawie wzorów dokumentów stosowanych na potrzeby ewidencji odpadów, Dz. U. z 2014 r., poz. 1973,
12. Rozporządzenie Ministra Środowiska z dnia 30 kwietnia 2013 r. w sprawie składowisk odpadów, Dz. U., poz. 523,
13. Rozporządzenie Ministra Środowiska z dnia 9 grudnia 2014 r. w sprawie katalogu odpadów, Dz. U. z 2014 r., poz. 1923,
14. Rozporządzenie Ministra Środowiska z dnia 20 grudnia 2012 r. zmieniające rozporządzenie w sprawie sposobu przedkładania marszałkowi województwa informacji o rodzaju, ilości i miejscach występowania substancji stwarzających szczególne zagrożenie dla środowiska, Dz. U. z 2013 r., poz. 24,
15. Rozporządzenie Ministra Środowiska z dnia 20 grudnia 2012 r. w sprawie sposobu prowadzenia przez marszałka województwa rejestru wyrobów zawierających azbest, Dz. U. z 2013 r., poz. 25,
16. Rozporządzenia Ministra Transportu, Budownictwa i Gospodarki Morskiej z dnia 15 lutego 2012 r. w sprawie świadectwa dopuszczenia pojazdu ADR, Dz. U. z 2015 r., poz. 320,
17. Obwieszczenie Ministra Infrastruktury i Rozwoju z dnia 18 grudnia 2013 r. w sprawie ogłoszenia jednolitego tekstu rozporządzenia Ministra Transportu, Budownictwa i Gospodarki Morskiej w sprawie egzaminów dla kierowców przewożących towary niebezpieczne, Dz. U. z 2014 r., poz. 304,
18. Oświadczenie Rządowe z dnia 26 marca 2015 r. w sprawie wejścia w życie zmian do załączników A i B do Umowy europejskiej dotyczącej międzynarodowego przewozu drogowego towarów niebezpiecznych (ADR), sporządzonej w Genewie dnia 30 września 1957 r. Dz. U. z 2015 r., poz. 882.

Materiały, opracowania i dokumenty

19. „Azbest. Ekspozycja zawodowa i środowiskowa.”, red. Neonila Szeszenia-Dąbrowska, Łódź, 2004,
20. „Bezpieczne postępowania z azbestem i materiałami zawierającymi azbest”, red. Jerzy Dyczek, Materiały specjalistycznego kursu szkoleniowego, AGH, Kraków, 26-27.06.2003,
21. „Zbiór przepisów i procedur dotyczących bezpiecznego postępowania z wyrobami zawierającymi azbest”, Ministerstwo Gospodarki, Warszawa, 2001,
22. Bank Danych Lokalnych, www.stat.gov.pl,
23. Baza azbestowa, www.bazaazbestowa.gov.pl,
24. Gminny plan usuwania wyrobów zawierających azbest – wzór, Ministerstwo Gospodarki, Warszawa, 2007,
25. Wojewódzki Plan Gospodarki Odpadami dla Mazowsza na lata 2012 – 2017 z uwzględnieniem lat 2018 – 2023,
26. Program usuwania wyrobów zawierających azbest z terenu Województwa Mazowieckiego,
27. Program Oczyszczania Kraju z Azbestu na lata 2009-2032, Warszawa, 2010,
28. Strona internetowa ARiMR, www.arimr.gov.pl,
29. Strona internetowa BGŻ, www.bgz.bnpparibas.pl,
30. Strona internetowa BOŚ, www.bosbank.pl,
31. Program ochrony środowiska dla Gminy Teresin na lata 2015-2018 z perspektywą na lata 2019-2022,
32. Strategia Zrównoważonego Rozwoju Gminy Teresin do 2020 r.

12. Spis tabel, wykresów, map i załączników

Spis tabel

Tabela nr 1 <i>Płyty azbestowo-cementowe stanowiące pokrycia dachowe obiektów budowlanych</i>	23
Tabela nr 2 <i>Płyty azbestowo-cementowe w elewacjach obiektów budowlanych</i>	24
Tabela nr 2 <i>Wyniki inwentaryzacji dachów i elewacji z płyt azbestowo-cementowych w podziale na miejscowości Gminy Teresin</i>	25
Tabela nr 3 <i>Wyniki inwentaryzacji dachów i elewacji obiektów budowlanych według stopni pilności usunięcia wyrobów azbestowych z terenu Gminy Teresin</i>	28
Tabela nr 4 <i>Struktura własnościowa obiektów, w których są wykorzystywane wyroby azbestowe</i>	29
Tabela nr 5 <i>Funkcje budynków z pokryciem azbestowo-cementowym</i>	31
Tabela nr 6 <i>Odpady zawierające azbest zgromadzone na posesjach</i>	33
Tabela nr 7 <i>Podsumowanie wyników inwentaryzacji na terenie Gminy Teresin</i>	33
Tabela nr 8 <i>Harmonogram realizacji Programu w podziale na 2 etapy</i>	39
Tabela nr 9 <i>Nakłady finansowe na usunięcie płyt azbestowo-cementowych stanowiących pokrycia dachowe obiektów budowlanych (w zł)</i>	42
Tabela nr 10 <i>Szacunkowe całkowite koszty realizacji Programu (w zł)</i>	43
Tabela nr 11 <i>Prognozowana struktura finansowania realizacji Programu (w zł)</i>	49
Tabela nr 12 <i>Wskaźniki oceny wdrażania Programu</i>	50

Spis wykresów

Wykres nr 1 <i>Porównanie liczby obiektów budowlanych z wyrobami azbestowymi w poszczególnych miejscowościach Gminy Teresin</i>	30
Wykres nr 2 <i>Porównanie ilości wyrobów azbestowych w poszczególnych miejscowościach Gminy Teresin</i>	31

Spis map

Mapa nr 1 <i>Szczegółowa mapa rozmieszczenia wyrobów zawierających azbest na terenie Gminy Teresin</i>	27
Mapa nr 2 <i>Wyroby azbestowe w obrębach ewidencyjnych Gminy Teresin</i>	32
Mapa nr 3 <i>Rozmieszczenie składowisk przyjmujących odpady azbestowe w Polsce</i>	38

Spis załączników

Załącznik 1. <i>Wzór oznakowania instalacji lub urządzeń zawierających azbest, rur azbestowo-cementowych oraz dróg utwardzonych odpadami azbestowymi</i>	57
Załącznik 2. <i>Wzór informacji o wyrobach zawierających azbest</i>	58
Załącznik 3. <i>Wzór oceny stanu i możliwości bezpiecznego użytkowania wyrobów zawierających azbest</i>	59
Załącznik 4. <i>Wzór informacji o rodzaju, ilości i miejscach występowania substancji stwarzających szczególne zagrożenie dla środowiska</i>	61
Załącznik 5. <i>Karta ewidencji odpadu</i>	63
Załącznik 6. <i>Karta przekazania odpadu</i>	64
Załącznik 7. <i>Szczegółowe zestawienie wyników inwentaryzacji</i>	65

Załącznik 1. Wzór oznakowania instalacji lub urządzeń zawierających azbest, rur azbestowo-cementowych oraz dróg utwardzonych odpadami azbestowymi

Pomieszczenie zawiera azbest*



* Tylko w przypadku oznakowania pomieszczenia w związku z brakiem możliwości trwałego umieszczenia oznakowania na instalacji lub urządzeniu zawierającym azbest.

Wszystkie instalacje lub urządzenia zawierające azbest oraz rury azbestowo-cementowe powinny być oznakowane w następujący sposób:

- 1) oznakowanie zgodne z podanym wzorem powinno mieć wymiary: co najmniej 5 cm wysokości (H) i 1/2H szerokości;
- 2) oznakowanie powinno składać się z:
 - a) części górnej ($h = 40\% H$) zawierającej literę "a" w białym kolorze na czarnym tle,
 - b) części dolnej ($60\% H$) zawierającej standardowy napis w białym lub czarnym kolorze na czerwonym tle; napis powinien być wyraźnie czytelny;
- 3) jeżeli wyrób zawiera krokidolit, standardowo stosowany zwrot "zawiera azbest" powinien być zastąpiony zwrotem "zawiera krokidolit/azbest niebieski".

Wzór oznakowania dróg utwardzonych odpadami zawierającymi azbest przed wejściem w życie ustawy z dnia 19 czerwca 1997 r. o zakazie stosowania wyrobów zawierających azbest, ale niezabezpieczonych trwale przed emisją włókien azbestu



Wszystkie drogi utwardzone odpadami zawierającymi azbest przed wejściem w życie ustawy z dnia 19 czerwca 1997 r. o zakazie stosowania wyrobów zawierających azbest, ale niezabezpieczone trwale przed emisją włókien azbestu, powinny być oznakowane w następujący sposób:

- 1) oznakowanie zgodne z podanym wzorem powinno mieć wymiary: co najmniej 30 cm wysokości (H) i 1/2H szerokości;
- 2) oznakowanie powinno składać się z:
 - a) części górnej ($h = 40\% H$) zawierającej literę "a" w białym kolorze na czarnym tle,
 - b) części dolnej ($60\% H$) zawierającej standardowy napis w białym lub czarnym kolorze na czerwonym tle; napis powinien być wyraźnie czytelny.

Załącznik 2. Wzór informacji o wyrobach zawierających azbest

INFORMACJA O WYROBACH ZAWIERAJĄCYCH AZBEST¹⁾

1. Nazwa miejsca/urządzenia/instalacji, adres²⁾:

.....

2. Wykorzystujący wyroby zawierające azbest – imię i nazwisko lub nazwa i adres:

.....

3. Rodzaj zabudowy³⁾:

4. Numer działki ewidencyjnej⁴⁾:

5. Numer obrębu ewidencyjnego⁴⁾:

6. Nazwa, rodzaj wyrobu⁵⁾:

.....

7. Ilość posiadanych wyrobów⁶⁾:

8. Stopień pilności⁷⁾:

9. Zaznaczenie miejsca występowania wyrobów⁸⁾:

a) nazwa i numer dokumentu:

b) data ostatniej aktualizacji:

10. Przewidywany termin usunięcia wyrobów:

11. Ilość usuniętych wyrobów zawierających azbest przekazanych do unieszkodliwienia⁶⁾:

.....
(podpis)

data

¹⁾ Za wyrób zawierający azbest uznaje się każdy wyrób zawierający wagowo 0,1 % lub więcej azbestu.

²⁾ Adres faktycznego miejsca występowania azbestu należy uzupełnić w następującym formacie: województwo, powiat, gmina, miejscowość, ulica, numer nieruchomości.

³⁾ Należy podać rodzaj zabudowy: budynek mieszkalny, budynek gospodarczy, budynek przemysłowy, budynek mieszkalno-gospodarczy, inny.

⁴⁾ Należy podać numer działki ewidencyjnej i numer obrębu ewidencyjnego faktycznego miejsca występowania azbestu.

⁵⁾ Przy określaniu rodzaju wyrobu zawierającego azbest należy stosować następującą klasyfikację:

- płyty azbestowo-cementowe płaskie stosowane w budownictwie,
- płyty faliste azbestowo-cementowe stosowane w budownictwie,
- rury i złącza azbestowo-cementowe,
- rury i złącza azbestowo-cementowe pozostawione w ziemi,
- izolacje natryskowe środkami zawierającymi w swoim składzie azbest,
- wyroby cierne azbestowo-kauczukowe,
- przędza specjalna, w tym włókna azbestowe obrobione,
- szczeliwa azbestowe,
- taśmy tkane i plecione, sznury i sznurki,
- wyroby azbestowo-kauczukowe, z wyjątkiem wyrobów ciernych,
- papier, tektura,
- drogi zabezpieczone odpadami zawierającymi azbest przed wejściem w życie ustawy z dnia 19 czerwca 1997 r. o zakazie stosowania wyrobów zawierających azbest, po trwałym zabezpieczeniu przed emisją włókien azbestu),
- drogi utwardzone odpadami zawierającymi azbest przed wejściem w życie ustawy z dnia 19 czerwca 1997 r. o zakazie stosowania wyrobów zawierających azbest, ale niezabezpieczone trwale przed emisją włókien azbestu,
- inne wyroby zawierające azbest, oddzielnie niewymienione, w tym papier i tektura; podać jakie.

⁶⁾ Ilość wyrobów zawierających azbest należy podać w jednostkach właściwych dla danego wyrobu (kg, m², m³, m.b., km).

⁷⁾ Według „Oceny stanu i możliwości bezpiecznego użytkowania wyrobów zawierających azbest” określonej w załączniku nr 1 do rozporządzenia Ministra Gospodarki, Pracy i Polityki Społecznej z dnia 2 kwietnia 2004 r. w sprawie sposobów i warunków bezpiecznego użytkowania i usuwania wyrobów zawierających azbest (Dz. U. Nr 71, poz. 649 oraz z 2010 r. Nr 162, poz. 1089).

⁸⁾ Nie dotyczy osób fizycznych niebędących przedsiębiorcami. Należy podać nazwę i numer dokumentu oraz datę jego ostatniej aktualizacji, w którym zostały oznaczone miejsca występowania wyrobów zawierających azbest, w szczególności planu sytuacyjnego terenu instalacji lub urządzenia zawierającego azbest, dokumentacji technicznej.

Załącznik 3. Wzór oceny stanu i możliwości bezpiecznego użytkowania wyrobów zawierających azbest

OCENA
stanu i możliwości bezpiecznego użytkowania wyrobów zawierających azbest

Nazwa miejsca/obiektu/urządzenia budowlanego/instalacji przemysłowej:

.....

Adres miejsca/obiektu/urządzenia budowlanego/instalacji przemysłowej:

.....

Rodzaj zabudowy¹⁾:Numer działki ewidencyjnej²⁾:Numer obrębu ewidencyjnego²⁾:Nazwa, rodzaj wyrobu³⁾:Ilość wyrobów⁴⁾:Data sporządzenia poprzedniej oceny⁵⁾:

Grupa/ nr	Rodzaj i stan wyrobu	Punkty	Ocena
I	Sposób zastosowania azbestu		
1	Powierzchnia pokryta masą natryskową z azbestem (torkret)	30	
2	Tynk zawierający azbest	30	
3	Lekkie płyty izolacyjne z azbestem (ciężar obj. < 1 000 kg/m ³)	25	
4	Pozostałe wyroby z azbestem (np. pokrycia dachowe, elewacyjne)	10	
II	Struktura powierzchni wyrobu z azbestem		
5	Duże uszkodzenia powierzchni, naruszona struktura włókien	60	
6	Niewielkie uszkodzenia powierzchni (rysy, odpryski, załamania), naruszona struktura włókien	30	
7	Ścisła struktura włókien przy braku warstwy zabezpieczającej lub jej dużych ubytkach	15	
8	Warstwa zabezpieczająca bez uszkodzeń	0	
III	Możliwość uszkodzenia powierzchni wyrobu z azbestem		
9	Wyrób jest przedmiotem jakichś prac	30	
10	Wyrób bezpośrednio dostępny (do wysokości 2 m)	15	
11	Wyrób narażony na uszkodzenia mechaniczne	10	
12	Wyrób narażony na wstrząsy i drgania lub czynniki atmosferyczne	10	
13	Wyrób nie jest narażony na wpływy zewnętrzne	0	
IV	Miejsce usytuowania wyrobu w stosunku do pomieszczeń użytkowych		
14	Bezpośrednio w pomieszczeniu	30	
15	Za zawieszonym, nieszczelnym sufitem lub innym pokryciem	25	
16	W systemie wywietrzania pomieszczenia (kanały wentylacyjne)	25	
17	Na zewnątrz obiektu (np. tynk)	20	
18	Elementy obiektu (np. osłony balkonowe, filarki międzyokienne)	10	
19	Za zawieszonym szczelnym sufitem lub innym pokryciem, ponad pyłoszczelną powierzchnią lub poza szczelnym kanałem wentylacyjnym	5	
20	Bez kontaktu z pomieszczeniem (np. na dachu odizolowanym od pomieszczeń mieszkalnych)	0	

V	Wykorzystanie miejsca/obiektu/urządzenia budowlanego/instalacji przemysłowej		
21	Regularne przez dzieci, młodzież lub sportowców	40	
22	Stale lub częste (np. zamieszkanie, miejsce pracy)	30	
23	Czasowe (np. domki rekreacyjne)	15	
24	Rzadkie (np. strychy, piwnice, komórki)	5	
25	Nieużytkowane (np. opuszczone zabudowania mieszkalne lub gospodarskie, wyłączone z użytkowania obiekty, urządzenia lub instalacje)	0	
SUMA PUNKTÓW OCENY			
STOPIEŃ PILNOŚCI			

UWAGA: W każdej z pięciu grup arkusza należy wskazać co najmniej jedną pozycję. Jeśli w grupie zostanie wskazana więcej niż jedna pozycja, sumując punkty z poszczególnych grup, należy uwzględnić tylko pozycję o najwyższej punktacji w danej grupie. Sumaryczna liczba punktów pozwala określić stopień pilności:

Stopień pilności I od 120 punktów

wymagane pilnie usunięcie (wymiana na wyrób bezazbestowy) lub zabezpieczenie

Stopień pilności II od 95 do 115 punktów

wymagana ponowna ocena w terminie do 1 roku

Stopień pilności III do 90 punktów

wymagana ponowna ocena w terminie do 5 lat

.....
Oceniający
(nazwisko i imię)

.....
Właściciel/Zarządca
(podpis)

.....
(miejscowość, data)

.....
(adres lub pieczęć z adresem)

Objaśnienia:

¹⁾ Należy podać rodzaj zabudowy: budynek mieszkalny, budynek gospodarczy, budynek przemysłowy, inny.

²⁾ Należy podać numer obrębu ewidencyjnego i numer działki ewidencyjnej faktycznego miejsca występowania azbestu.

³⁾ Przy określaniu rodzaju wyrobu zawierającego azbest należy stosować następującą klasyfikację:

- płyty azbestowo-cementowe płaskie stosowane w budownictwie,
- płyty faliste azbestowo-cementowe dla budownictwa,
- rury i złącza azbestowo-cementowe,
- izolacje natryskowe środkami zawierającymi w swoim składzie azbest,
- wyroby cierne azbestowo-kauczukowe,
- przędza specjalna, w tym włókna azbestowe obrobione,
- szczeliwa azbestowe,
- taśmy tkane i plecione, sznury i sznurki,
- wyroby azbestowo-kauczukowe, z wyjątkiem wyrobów ciernych,
- papier, tektura,
- inne wyroby zawierające azbest, oddzielnie niewymienione, w tym papier i tektura, podać jakie.

⁴⁾ Ilość wyrobów azbestowych podana w jednostkach masy (Mg) oraz w jednostkach właściwych dla danego wyrobu (m², m³, mb).

⁵⁾ Należy podać datę przeprowadzenia poprzedniej oceny; jeśli jest to pierwsza ocena, należy wpisać „pierwsza ocena”.

Załącznik 4. Wzór informacji o rodzaju, ilości i miejscach występowania substancji stwarzających szczególne zagrożenie dla środowiska

Gmina:
 Powiat:
 Województwo:

Informacje za okres:
 określające stan na dzień:

Dział 1. Informacje dotyczące azbestu

Lp.	Opis pola	Informacje
Informacje ogólne		
1	Rok, którego dotyczą informacje ¹⁾	
2	Identyfikator województwa ¹⁾	
3	Identyfikator powiatu ¹⁾	
4	Identyfikator gminy ¹⁾	
5	Rodzaj gminy ^{1), 2)}	
Informacje dotyczące wyrobu zawierającego azbest		
6	Miejscowość, w której wyrób jest zlokalizowany ¹⁾	
7	Ulica ¹⁾	
8	Numer domu	
9	Numer działki ewidencyjnej ³⁾	
10	Obręb ewidencyjny ^{1), 4)}	
11	Rodzaj zabudowy ⁵⁾	
12	Nazwa miejsca lub urządzenia lub instalacji	
13	Nazwa i rodzaj wyrobu ⁶⁾	
14	Przewidywany termin usunięcia wyrobu	
15	Ilość posiadanego wyrobu ⁷⁾	
16	Ilość odpadów zawierających azbest przekazanych do unieszkodliwienia ⁸⁾	
17	Stopień pilności ⁹⁾	
18	Nazwa i numer dokumentu, na którym jest oznaczone miejsce występowania wyrobu	
19	Data ostatniej aktualizacji dokumentu	
Informacje dotyczące wprowadzania i zmian informacji		
20	Data wprowadzenia informacji	
21	Data ostatniej zmiany informacji	
22	Imię i nazwisko osoby dokonującej wpisu do rejestru	

Objaśnienia:

1) Zgodne z krajowym rejestrem urzędowym podziału terytorialnego kraju, o którym mowa w ustawie z dnia 29 czerwca 1995 r. o statystyce publicznej (Dz. U. z 2012 r. poz. 591 oraz z 2013 r. poz. 2), zwanym dalej „rejestrem TERYT”.

2) Należy podać rodzaj gminy: miejska, wiejska, miejsko-wiejska, zgodnie z rejestrem TERYT.

3) Należy podać numer działki ewidencyjnej faktycznego miejsca występowania azbestu.

4) Należy podać numer obrębu ewidencyjnego faktycznego miejsca występowania azbestu.

5) Należy podać rodzaj zabudowy: budynek mieszkalny, budynek gospodarczy, budynek przemysłowy, budynek mieszkalno-gospodarczy, inny.

6) Przy określaniu rodzaju wyrobu zawierającego azbest należy stosować następującą klasyfikację:

- płyty azbestowo-cementowe płaskie stosowane w budownictwie,
- płyty azbestowo-cementowe faliste stosowane w budownictwie,
- rury i złącza azbestowo-cementowe,
- rury i złącza azbestowo-cementowe pozostawione w ziemi,
- izolacje natryskowe wykonane środkami zawierającymi w swoim składzie azbest,
- wyroby cierne azbestowo-kauczukowe,
- przędza specjalna, w tym włókna azbestowe obrobione,
- szczeliwa azbestowe,
- taśmy tkane i plecione, sznury i sznurki,
- wyroby azbestowo-kauczukowe, z wyjątkiem wyrobów ciernych,
- papier, tektura,
- drogi zabezpieczone (drogi utwardzone odpadami zawierającymi azbest przed dniem wejścia w życie ustawy z dnia 19 czerwca 1997 r. o zakazie stosowania wyrobów zawierających azbest (Dz. U. z 2004 r. Nr 3, poz. 20, z późn. zm.), po

- trwałym zabezpieczeniu przed emisją włókien azbestu),
- drogi utwardzone odpadami zawierającymi azbest przed dniem wejścia w życie ustawy z dnia 19 czerwca 1997 r. o zakazie stosowania wyrobów zawierających azbest, które nie zostały zabezpieczone trwale przed emisją włókien azbestu,
 - inne wyroby zawierające azbest, oddzielnie niewymienione, w tym papier i tektura; podać jakie.
- 7) Ilość wyrobu należy podać w jednostce właściwej dla danego wyrobu (kg, m², m³, m, km).
- 8) Ilość odpadu należy podać w jednostce właściwej dla danego odpadu (kg).
- 9) Określony na podstawie oceny stanu i możliwości bezpiecznego użytkowania wyrobów zawierających azbest, o której mowa w § 4 ust. 2 rozporządzenia Ministra Gospodarki, Pracy i Polityki Społecznej z dnia 2 kwietnia 2004 r. w sprawie sposobów i warunków bezpiecznego użytkowania i usuwania wyrobów zawierających azbest (Dz. U. Nr 71, poz. 649, z późn. zm.).

Załącznik 5. Karta ewidencji odpadu

KARTA EWIDENCJI ODPADÓW ^{1),2)}										Nr karty	Rok kalendarzowy				
Kod odpadu ³⁾															
Rodzaj odpadu ³⁾															
Procentowa zawartość PCB w odpadzie ⁴⁾															
Posiadacz odpadów ⁵⁾															
Nr rejestrowy ⁶⁾			NIP ⁷⁾			REGON ⁷⁾									
Adres posiadacza odpadów ⁸⁾															
Województwo		Gmina		Miejscowość		Telefon służbowy		E-mail							
Ulica		Nr domu		Nr lokalu		Kod pocztowy									
Miejsce prowadzenia działalności ⁹⁾															
Województwo		Gmina		Miejscowość		Telefon służbowy		E-mail							
Ulica		Nr domu		Nr lokalu		Kod pocztowy									
Działalność w zakresie: ¹⁰⁾										W <input type="checkbox"/>	Zb <input type="checkbox"/>	Od <input type="checkbox"/>	Un <input type="checkbox"/>	Ok <input type="checkbox"/>	
										Gospodarowanie odpadami					
										We własnym zakresie			Odpady przekazane		Imię i nazwisko osoby sporządzającej
Miesiąc	Masa wytworzonych odpadów [Mg] ^{11),12)} w związku z eksploatacją instalacji	Masa odebranych odpadów komunalnych [Mg] ^{11),13)}	Masa odpadów wydobytych ze składowiska [Mg] ¹¹⁾	Odpady przyjęte przez posiadacza odpadów		Masa [Mg] ¹¹⁾	Nr karty przekazania odpadu ¹⁴⁾	Masa [Mg] ¹¹⁾	R,D ¹⁵⁾	Sposób gospodarowania ¹⁶⁾	Masa [Mg] ¹¹⁾	Nr karty przekazania odpadu ¹⁷⁾			

Objaśnienia:

- 1) Nie dotyczy komunalnych osadów ściekowych stosowanych w celach, o których mowa w art. 96 ust. 1 ustawy z dnia 14 grudnia 2012 r. o odpadach, prowadzącego zakład przetwarzania, o którym mowa w ustawie z dnia 29 lipca 2005 r. o zużytych sprzęcie elektrycznym i elektronicznym (Dz. U. z 2013 r. poz. 1155, z późn. zm.), w zakresie odpadów powstałych w wyniku demontażu zużytego sprzętu elektrycznego i elektronicznego oraz prowadzącego stację demontażu i prowadzącego punkt zbierania pojazdów, o których mowa w ustawie z dnia 20 stycznia 2005 r. o recyklingu pojazdów wycofanych z eksploatacji (Dz. U. z 2013 r. poz. 1162, z późn. zm.), w zakresie gospodarowania pojazdami wycofanymi z eksploatacji oraz sprzedawcy odpadów i pośrednika w obrocie odpadami. W przypadku odpadów komunalnych do wypełnienia karty ewidencji odpadów jest obowiązany podmiot, który uzyskał wpis do rejestru określonego w art. 9b ustawy z dnia 13 września 1996 r. o utrzymaniu czystości i porządku w gminach.
- 2) W przypadku wytwarzania, zbierania, przetwarzania odpadów należy sporządzić osobną kartę ewidencji odpadów dla każdego miejsca prowadzenia działalności. W przypadku usług, o których mowa w art. 3 ust. 1 pkt 32 ustawy z dnia 14 grudnia 2012 r. o odpadach, kartę należy sporządzić dla danego rodzaju odpadu dla wszystkich świadczonych usług z terenu danego województwa. W przypadku odbierania odpadów komunalnych należy sporządzić osobno kartę dla każdej gminy, z terenu której odpady komunalne są odbierane.
- 3) Zgodnie z katalogiem odpadów określonym w przepisach wydanych na podstawie art. 4 ust. 3 ustawy z dnia 14 grudnia 2012 r. o odpadach.
- 4) Dotyczy działalności w zakresie unieszkodliwiania PCB.
- 5) Podać imię i nazwisko lub nazwę posiadacza odpadów. W przypadku odbierania odpadów komunalnych posiadaczem obowiązany do wypełnienia karty ewidencji odpadów jest podmiot, który uzyskał wpis do rejestru określonego w art. 9b ustawy z dnia 13 września 1996 r. o utrzymaniu czystości i porządku w gminach.
- 6) Podać numer rejestrowy, o którym mowa w art. 54 ust. 1 ustawy z dnia 14 grudnia 2012 r. o odpadach.
- 7) O ile posiada.
- 8) Podać adres zamieszkania lub siedziby posiadacza odpadów.
- 9) Podać adres miejsca prowadzenia działalności. W przypadku prowadzenia działalności w zakresie obiektów liniowych, o których mowa w art. 3 pkt 3a ustawy z dnia 7 lipca 1994 r. – Prawo budowlane, oraz w przypadku wykonywania usług, o których mowa w art. 3 ust. 1 pkt 32 ustawy z dnia 14 grudnia 2012 r. o odpadach, należy wpisać nazwę województwa i gminy, na terenie których są wytwarzane odpady w związku z prowadzeniem działalności w zakresie ww. obiektów liniowych lub świadczeniem ww. usług. W przypadku podmiotu, który uzyskał wpis do rejestru określonego w art. 9b ustawy z dnia 13 września 1996 r. o utrzymaniu czystości i porządku w gminach, należy podać nazwę województwa i gminy.
- 10) Zaznaczyć symbolem X właściwy kwadrat: W – wytwarzanie odpadów, Zb – zbieranie odpadów, Od – odzysk, Un – unieszkodliwianie, Ok – odbieranie odpadów komunalnych.
- 11) Podać masę odpadów z dokładnością do trzeciego miejsca po przecinku dla odpadów niebezpiecznych oraz innych niż niebezpieczne. W przypadku gdy masa odpadów jest mniejsza niż 1 kg, należy podać masę w zaokrągleniu do 1 kg.
- 12) Nie dotyczy odpadów komunalnych.
- 13) Wypełnia podmiot, który uzyskał wpis do rejestru określonego w art. 9b ustawy z dnia 13 września 1996 r. o utrzymaniu czystości i porządku w gminach.
- 14) Podać numer karty przekazania odpadów, na podstawie której odpad został przyjęty. W przypadku przywozu odpadów na terytorium kraju należy wpisać – „Przywóz do RP”. W przypadku przyjmowania odpadów z innego miejsca prowadzenia działalności danego posiadacza odpadów, należy wskazać to miejsce, podając – nazwę województwa, nazwę miejscowości, ulicę, nr domu i lokalu. W przypadku przyjmowania odpadów od posiadacza zwolnionego z obowiązku prowadzenia ewidencji odpadów, należy wpisać – „Z”.
- 15) Symbole R określają procesy odzysku zgodnie z załącznikiem nr 1 do ustawy z dnia 14 grudnia 2012 r. o odpadach. Symbole D określają procesy unieszkodliwiania odpadów zgodnie z załącznikiem nr 2 do ustawy z dnia 14 grudnia 2012 r. o odpadach.
- 16) Wpisać „Rec” – w przypadku gdy odpady są poddawane recyklingowi w rozumieniu art. 3 ust. 1 pkt 23 ustawy z dnia 14 grudnia 2012 r. o odpadach. Wpisać „Wtn” – w przypadku wypełniania terenów niekorzystnie przekształconych, rozumianego jako proces odzysku rodzajów odpadów, o których mowa w przepisach wydanych na podstawie art. 30 ust. 5 ustawy z dnia 14 grudnia 2012 r. o odpadach. Wpisać „Ppu” – w przypadku przygotowania do ponownego użycia w rozumieniu art. 3 ust. 1 pkt 22 ustawy z dnia 14 grudnia 2012 r. o odpadach. W pozostałych przypadkach rubryka pozostaje pusta.
- 17) Podać numer karty przekazania odpadów, na podstawie której odpad został przekazany innemu posiadaczowi odpadów. W przypadku wywozu odpadów poza terytorium kraju należy wpisać – „Wywóz poza RP”. W przypadku przekazania odpadów osobom fizycznym lub jednostkom organizacyjnym niebędącym przedsiębiorcami do wykorzystania na własne potrzeby zgodnie z przepisami wydanymi na podstawie art. 27 ust. 10 ustawy z dnia 14 grudnia 2012 r. o odpadach, należy wpisać – „Przekazane os. fiz.”. W przypadku przekazywania odpadów innemu posiadaczowi odpadów zwolnionemu z obowiązku prowadzenia ewidencji odpadów, należy wpisać – „Z”. W przypadku przekazywania do innego miejsca prowadzenia działalności danego posiadacza odpadów, należy wskazać to miejsce, podając – nazwę województwa, nazwę miejscowości, ulicę, nr domu i lokalu.

Załącznik 6. Karta przekazania odpadu

KARTA PRZEKAZANIA ODPADÓW				Nr karty ¹⁾		Rok kalendarzowy	
Nazwa i adres posiadacza odpadów, który przekazuje odpad ^{2),3)}		Nazwa i adres posiadacza odpadów transportującego odpad ^{2),3),5)}		Nazwa i adres posiadacza odpadów, który przejmuje odpad ^{2),8)}			
Miejsce prowadzenia działalności ⁷⁾				Miejsce prowadzenia działalności ⁷⁾			
Nr rejestrowy ⁹⁾		Nr rejestrowy ^{3),8)}		Nr rejestrowy ⁹⁾		Nr rejestrowy ⁹⁾	
NIP ⁹⁾		NIP ^{3),8)}		NIP ⁹⁾		NIP ⁹⁾	
REGON ⁹⁾		REGON ^{3),8)}		REGON ⁹⁾		REGON ⁹⁾	
Posiadacz odpadów, któremu należy przekazać odpad ¹⁰⁾							
Rodzaj procesu przetwarzania, któremu powinien zostać poddany odpad ¹¹⁾				TAK <input type="checkbox"/>		NIE <input type="checkbox"/>	
Wnioskuję o wydanie dokumentu potwierdzającego unieszkodliwienie zakaźnych odpadów medycznych lub zakaźnych odpadów weterynaryjnych ¹²⁾							
Kod odpadu ¹³⁾		Rodzaj odpadu ¹³⁾					
Data/miesiąc ^{14),15)}		Masa przekazanych odpadów [Mg] ¹⁶⁾		Numer rejestracyjny pojazdu, przyczepy lub naczepy ¹⁷⁾		Numer certyfikatu oraz numery pojemników ¹⁸⁾	
Potwierdzam przekazanie odpadu		Potwierdzam przyjęcie odpadów do transportu i wykonanie usługi transportu ¹⁹⁾		Potwierdzam przyjęcie odpadu			
data, pieczęć ¹⁹⁾ i podpis		data, pieczęć ¹⁹⁾ i podpis		data, pieczęć ¹⁹⁾ i podpis			

Objaśnienia:

- 1) Numer jest nadawany przez posiadacza odpadów, który przekazuje odpad.
- 2) Podać imię i nazwisko lub nazwę podmiotu oraz adres zamieszkania lub siedziby.
- 3) W przypadku odpadów komunalnych do wypełnienia karty przekazania odpadów jest obowiązany podmiot, który uzyskał wpis do rejestru określonego w art. 9b ustawy z dnia 13 września 1996 r. o utrzymaniu czystości i porządku w gminach (Dz. U. z 2013 r. poz. 1399, z późn. zm.). Kartę przekazania odpadów należy wypełnić osobno dla każdej gminy, z której odpady są odbierane.
- 4) Dotyczy posiadacza odpadów transportującego odpady.
- 5) W przypadku gdy odpad jest transportowany kolejno przez dwóch lub więcej prowadzących działalność w zakresie transportu odpadów, w oznaczonych rubrykach należy podać wymagane dane i podpisy wszystkich transportujących odpad z zachowaniem kolejności transportowania odpadu.
- 6) W przypadku władających powierzchnią ziemi, na której komunalne osady ściekowe są stosowane zgodnie z art. 71 i art. 96 ustawy z dnia 14 grudnia 2012 r. o odpadach (Dz. U. z 2013 r. poz. 21, z późn. zm.), należy podać imię i nazwisko oraz adres zamieszkania.
- 7) Podać adres miejsca prowadzenia działalności. W przypadku prowadzenia działalności w zakresie obiektów liniowych, o których mowa w art. 3 pkt 3a ustawy z dnia 7 lipca 1994 r. – Prawo budowlane (Dz. U. z 2013 r. poz. 1409, z późn. zm.), oraz w przypadku wykonywania usług, o których mowa w art. 3 ust. 1 pkt 32 ustawy z dnia 14 grudnia 2012 r. o odpadach, należy wpisać nazwę województwa i gminy, na terenie których są wytwarzane odpady w związku z prowadzoną działalnością w zakresie ww. obiektów liniowych lub świadczeniem ww. usług. W przypadku podmiotu, który uzyskał wpis do rejestru określonego w art. 9b ustawy z dnia 13 września 1996 r. o utrzymaniu czystości i porządku w gminach, należy podać nazwę województwa i gminy.
- 8) O ile dotyczy. Podać numer rejestrowy, o którym mowa w art. 54 ust. 1 ustawy z dnia 14 grudnia 2012 r. o odpadach.
- 9) O ile posiada.
- 10) Podać imię i nazwisko lub nazwę oraz adres, pod który należy dostarczyć odpad.
- 11) Dotyczy stacji demontażu w przypadku przekazywania odpadów powstałych w wyniku demontażu pojazdów wycofanych z eksploatacji innemu posiadaczowi odpadów oraz zarządzającego składowiskiem odpadów niebezpiecznych przeznaczonym do czasowego składowania odpadów rtęci metalicznej przekazującego te odpady do dalszego unieszkodliwienia, należy podać symbol R lub D. Symbole R określają procesy odzysku zgodnie z załącznikiem nr 1 do ustawy z dnia 14 grudnia 2012 r. o odpadach. Symbole D określają procesy unieszkodliwiania odpadów zgodnie z załącznikiem nr 2 do ustawy z dnia 14 grudnia 2012 r. o odpadach.
- 12) Dotyczy wyłącznie wytwórcy zakaźnych odpadów medycznych lub zakaźnych odpadów weterynaryjnych przekazującego te odpady do unieszkodliwienia w spalarni odpadów. W przypadku gdy wytwórca zakaźnych odpadów medycznych lub zakaźnych odpadów weterynaryjnych przekazuje odpady zbierającemu, który uzyskał zezwolenie, o którym mowa w art. 23 ust. 4 ustawy z dnia 14 grudnia 2012 r. o odpadach, należy sporządzić osobny wniosek o wydanie dokumentu potwierdzającego unieszkodliwienie i przekazać go do spalarni odpadów.
- 13) Zgodnie z katalogiem odpadów określonym w przepisach wydanych na podstawie art. 4 ust. 3 ustawy z dnia 14 grudnia 2012 r. o odpadach.
- 14) W przypadku odpadów niebezpiecznych podać każdą datę przekazania odpadu.
- 15) Karta może być stosowana jako jednorazowa karta przekazania odpadów lub jako zbiorcza karta przekazania odpadów obejmująca odpad danego rodzaju przekazywany łącznie w czasie jednego miesiąca kalendarzowego, za pośrednictwem tego samego transportującego odpady, temu samemu posiadaczowi odpadów.
- 16) Podać masę odpadów z dokładnością do trzeciego miejsca po przecinku dla odpadów niebezpiecznych oraz innych niż niebezpieczne. W przypadku gdy masa odpadów jest mniejsza niż 1 kg, należy podać masę w zaokrągleniu do 1 kg.
- 17) Dotyczy odpadów niebezpiecznych.
- 18) W przypadku posiadacza odpadów przekazującego odpady rtęci metalicznej do czasowego składowania na składowisku odpadów niebezpiecznych przeznaczonym do czasowego składowania odpadów rtęci metalicznej oraz w przypadku zarządzającego składowiskiem odpadów niebezpiecznych przeznaczonym do czasowego składowania odpadów rtęci metalicznej przekazującego te odpady do dalszego unieszkodliwienia, należy podać numer certyfikatu oraz numery pojemników.
- 19) Nie dotyczy dokumentu opatrzonego bezpiecznym podpisem elektronicznym.

Załącznik 7. Szczegółowe zestawienie wyników inwentaryzacji

Lp.	Miejscowość	Ulica	Nr	Nr obrębu	Nr działki ew.	Typ płyt	Stan płyt	Ilość m ²	Typ własności
1	Budki Piaseckie		2	142808_2.0030	15/1	2	3	187	Osoba fizyczna
2	Budki Piaseckie		3	142808_2.0001	49	2	3	144	Osoba fizyczna
3	Budki Piaseckie		5	142808_2.0030	12/6	2	3	171	Osoba fizyczna
4	Budki Piaseckie		6	142808_2.0030	11	2	3	151	Osoba fizyczna
5	Budki Piaseckie		7	142808_2.0030	10	2	3	168	Osoba fizyczna
6	Budki Piaseckie		8	142808_2.0001	43	2	3	185	Osoba fizyczna
7	Budki Piaseckie		9	142808_2.0001	37/3	2	3	140	Osoba fizyczna
8	Budki Piaseckie		10	142808_2.0030	5	2	3	156	Osoba fizyczna
9	Budki Piaseckie		11	142808_2.0001	14/18	2	3	100	Osoba fizyczna
10	Budki Piaseckie		13	142808_2.0001	21	2	3	68	Osoba fizyczna
11	Budki Piaseckie		13	142808_2.0001	21	2	3	297	Osoba fizyczna
12	Budki Piaseckie		13	142808_2.0001	21	2	3	206	Osoba fizyczna
13	Budki Piaseckie		15	142808_2.0001	23/1	2	3	71	Osoba fizyczna
14	Budki Piaseckie		21	142808_2.0001	7/17	2	3	195	Osoba fizyczna
15	Budki Piaseckie		21	142808_2.0001	7/17	2	3	164	Osoba fizyczna
16	Budki Piaseckie		21	142808_2.0001	7/17	2	3	165	Osoba fizyczna
17	Budki Piaseckie		23	142808_2.0001	31/1	2	3	321	Osoba fizyczna
18	Budki Piaseckie		23	142808_2.0001	31/1	2	3	317	Osoba fizyczna
19	Budki Piaseckie		23	142808_2.0001	31/1	2	3	12	Osoba fizyczna
20	Budki Piaseckie		24	142808_2.0001	53/1	2	3	72	Osoba fizyczna
21	Budki Piaseckie		25	142808_2.0001	54	2	3	157	Osoba fizyczna
22	Budki Piaseckie		25	142808_2.0001	54	2	3	161	Osoba fizyczna
23	Budki Piaseckie		25	142808_2.0001	54	2	3	12	Osoba fizyczna
24	Budki Piaseckie		26	142808_2.0001	55	2	3	111	Osoba fizyczna
25	Budki Piaseckie		26	142808_2.0001	55	2	3	344	Osoba fizyczna
26	Budki Piaseckie		4a	142808_2.0030	13	2	3	117	Osoba fizyczna
27	Budki Piaseckie		4a	142808_2.0030	13	2	3	6	Osoba fizyczna
28	Budki Piaseckie		4a	142808_2.0030	13	2	3	12	Osoba fizyczna
29	Budki Piaseckie		5a	142808_2.0001	46/1	2	3	170	Osoba fizyczna
30	Dębówka		1	142808_2.0002	174	2	3	325	Osoba fizyczna
31	Dębówka		1	142808_2.0002	174	2	3	146	Osoba fizyczna
32	Dębówka		2	142808_2.0002	166	2	3	263	Osoba fizyczna
33	Dębówka		3	142808_2.0002	89/3	2	3	96	Osoba fizyczna
34	Dębówka		5	142808_2.0002	88	2	3	208	Osoba fizyczna
35	Dębówka		5	142808_2.0002	88	2	3	204	Osoba fizyczna
36	Dębówka		5	142808_2.0002	88	2	3	174	Osoba fizyczna
37	Dębówka		7	142808_2.0002	87	2	3	154	Osoba fizyczna
38	Dębówka		7	142808_2.0002	87	2	3	177	Osoba fizyczna
39	Dębówka		12	142808_2.0002	81/4	2	3	144	Osoba fizyczna
40	Dębówka		12	142808_2.0002	81/3	2	3	122	Osoba fizyczna
41	Dębówka		13	142808_2.0002	80	2	3	201	Osoba fizyczna
42	Dębówka		13	142808_2.0002	80	2	3	191	Osoba fizyczna
43	Dębówka		13	142808_2.0002	80	2	3	150	Osoba fizyczna
44	Dębówka		14	142808_2.0002	78	2	3	191	Osoba fizyczna
45	Dębówka		16	142808_2.0002	74	2	3	283	Osoba fizyczna
46	Dębówka		19	142808_2.0002	145	2	3	136	Osoba fizyczna
47	Dębówka		21	142808_2.0002	64/6	2	3	276	Osoba fizyczna
48	Dębówka		22	142808_2.0002	64/3	2	3	202	Osoba fizyczna

Lp.	Miejscowość	Ulica	Nr	Nr obrębu	Nr działki ew.	Typ płyt	Stan płyt	Ilość m ²	Typ własności
49	Dębówka		23	142808_2.0002	143/2	2	3	188	Osoba fizyczna
50	Dębówka		24	142808_2.0002	63	2	3	520	Osoba fizyczna
51	Dębówka		24	142808_2.0002	63	2	3	260	Osoba fizyczna
52	Dębówka		24	142808_2.0002	63	2	3	160	Osoba fizyczna
53	Dębówka		26	142808_2.0002	141/1	2	3	71	Osoba fizyczna
54	Dębówka		27	142808_2.0002	199	2	3	106	Osoba fizyczna
55	Dębówka		27	142808_2.0002	199	2	3	134	Osoba fizyczna
56	Dębówka		27	142808_2.0002	199	2	3	151	Osoba fizyczna
57	Dębówka		32	142808_2.0002	137/2	2	3	65	Osoba fizyczna
58	Dębówka		35	142808_2.0002	52	2	3	180	Osoba fizyczna
59	Dębówka		35	142808_2.0002	52	2	3	98	Osoba fizyczna
60	Dębówka		35	142808_2.0002	52	2	3	184	Osoba fizyczna
61	Dębówka		35	142808_2.0002	52	2	3	122	Osoba fizyczna
62	Dębówka		37	142808_2.0002	134	2	3	218	Osoba fizyczna
63	Dębówka		39	142808_2.0002	50	2	3	105	Osoba fizyczna
64	Dębówka		40	142808_2.0002	117	2	3	279	Osoba fizyczna
65	Dębówka		40	142808_2.0002	117	2	3	154	Osoba fizyczna
66	Dębówka		42	142808_2.0002	47/1	2	3	144	Osoba fizyczna
67	Dębówka		48	142808_2.0002	113/2	2	3	55	Osoba fizyczna
68	Dębówka		50	142808_2.0002	95/1	2	3	102	Osoba fizyczna
69	Dębówka		52	142808_2.0002	11/2	2	3	75	Osoba fizyczna
70	Dębówka		52	142808_2.0002	11/2	2	3	33	Osoba fizyczna
71	Dębówka		52	142808_2.0002	11/2	2	3	132	Osoba fizyczna
72	Dębówka		53	142808_2.0002	7/3	2	3	143	Osoba fizyczna
73	Dębówka		53	142808_2.0002	7/3	2	3	150	Osoba fizyczna
74	Dębówka		54	142808_2.0002	6	2	3	122	Osoba fizyczna
75	Dębówka		54	142808_2.0002	6	2	3	190	Osoba fizyczna
76	Dębówka		55	142808_2.0002	4	2	3	112	Osoba fizyczna
77	Dębówka		56	142808_2.0002	26	2	3	139	Osoba fizyczna
78	Dębówka		56	142808_2.0002	26	2	3	239	Osoba fizyczna
79	Dębówka		14a	142808_2.0002	77/2	2	3	192	Osoba fizyczna
80	Dębówka		15a	142808_2.0002	75/1	2	3	164	Osoba fizyczna
81	Dębówka		15a	142808_2.0002	75/1	2	3	290	Osoba fizyczna
82	Dębówka		15a	142808_2.0002	75/1	2	3	195	Osoba fizyczna
83	Dębówka		15a	142808_2.0002	75/1	2	3	243	Osoba fizyczna
84	Dębówka		48a	142808_2.0002	113/3	2	3	154	Osoba fizyczna
85	Dębówka		49a	142808_2.0002	97/3	2	3	72	Osoba fizyczna
86	Dębówka		51a	142808_2.0002	94	2	3	136	Osoba fizyczna
87	Elżbietów		3	142808_2.0003	123/2	2	3	47	Osoba fizyczna
88	Elżbietów		7	142808_2.0003	127/1	2	3	105	Osoba fizyczna
89	Elżbietów		10	142808_2.0003	43/4	2	3	190	Osoba fizyczna
90	Elżbietów		10	142808_2.0003	43/4	2	3	49	Osoba fizyczna
91	Elżbietów		21	142808_2.0003	136	2	3	351	Osoba fizyczna
92	Elżbietów		21	142808_2.0003	136	2	3	682	Osoba fizyczna
93	Elżbietów		26	142808_2.0003	65/2	2	3	151	Osoba fizyczna
94	Elżbietów		30	142808_2.0003	64/1	1	3	123	Osoba fizyczna
95	Elżbietów		33	142808_2.0003	107/2	2	3	136	Osoba fizyczna
96	Elżbietów		33	142808_2.0003	107/2	2	3	102	Osoba fizyczna
97	Elżbietów		38	142808_2.0003	60	2	3	148	Osoba fizyczna
98	Elżbietów		41	142808_2.0003	104	2	3	89	Osoba fizyczna

Lp.	Miejscowość	Ulica	Nr	Nr obrębu	Nr działki ew.	Typ płyt	Stan płyt	Ilość m ²	Typ własności
99	Elżbietów		44	142808_2.0003	196/9	2	3	1341	Firma
100	Elżbietów		44	142808_2.0003	196/9	2	3	1541	Firma
101	Elżbietów		44	142808_2.0003	196/9	2	3	1348	Firma
102	Elżbietów		45	142808_2.0003	101/2	2	3	246	Osoba fizyczna
103	Elżbietów		53	142808_2.0003	96/1	2	3	170	Osoba fizyczna
104	Elżbietów		54	142808_2.0003	110	2	3	28	Osoba fizyczna
105	Elżbietów		56	142808_2.0003	113/4	2	3	115	Osoba fizyczna
106	Elżbietów		61	142808_2.0003	194/2	2	3	153	Osoba fizyczna
107	Elżbietów		61	142808_2.0003	194/2	2	3	57	Osoba fizyczna
108	Elżbietów		62	142808_2.0003	89/2	2	3	280	Osoba fizyczna
109	Elżbietów		65	142808_2.0003	79	2	3	163	Osoba fizyczna
110	Elżbietów		65	142808_2.0003	79	2	3	161	Osoba fizyczna
111	Elżbietów		67	142808_2.0003	76	2	3	57	Osoba fizyczna
112	Elżbietów		67	142808_2.0003	76	2	3	219	Osoba fizyczna
113	Elżbietów		79	142808_2.0003	155	2	3	143	Osoba fizyczna
114	Elżbietów		81	142808_2.0003	156/2	2	3	57	Osoba fizyczna
115	Elżbietów		81	142808_2.0003	156/2	2	3	132	Osoba fizyczna
116	Elżbietów		85	142808_2.0003	198/1	2	3	14	Osoba fizyczna
117	Elżbietów		91	142808_2.0003	162/1	2	3	28	Osoba fizyczna
118	Elżbietów		91	142808_2.0003	162/1	2	3	126	Osoba fizyczna
119	Elżbietów		91	142808_2.0003	162/1	2	3	164	Osoba fizyczna
120	Elżbietów		63a	142808_2.0003	194/3	2	3	157	Osoba fizyczna
121	Elżbietów		BN	142808_2.0003	34	2	3	1	Osoba fizyczna
122	Elżbietów		BN	142808_2.0003	82	2	3	38	Osoba fizyczna
123	Gaj		1	142808_2.0004	25/3	2	3	101	Gmina
124	Gaj		2	142808_2.0004	47/4	2	3	41	Gmina
125	Gaj		3	142808_2.0004	46	2	3	266	Osoba fizyczna
126	Gaj		3	142808_2.0004	46	2	3	546	Osoba fizyczna
127	Gaj		3	142808_2.0004	46	2	3	146	Osoba fizyczna
128	Gaj		3	142808_2.0004	46	2	3	157	Osoba fizyczna
129	Gaj		4	142808_2.0004	45	2	3	95	Osoba fizyczna
130	Gaj		4	142808_2.0004	45	2	3	102	Osoba fizyczna
131	Gaj		4	142808_2.0004	45	2	3	12	Osoba fizyczna
132	Gaj		6	142808_2.0004	42/2	2	3	35	Osoba fizyczna
133	Gaj		6	142808_2.0004	42/2	2	3	88	Osoba fizyczna
134	Gaj		6	142808_2.0004	42/2	2	3	88	Osoba fizyczna
135	Gaj		7	142808_2.0004	40/2	2	3	167	Osoba fizyczna
136	Gaj		7	142808_2.0004	40/2	2	3	47	Osoba fizyczna
137	Gaj		8	142808_2.0004	39/3	2	3	61	Osoba fizyczna
138	Gaj		8	142808_2.0004	39/3	2	3	185	Osoba fizyczna
139	Gaj		11	142808_2.0004	36	2	3	184	Osoba fizyczna
140	Gaj		1a	142808_2.0004	24/3	2	3	191	Osoba fizyczna
141	Granice	Bolesława Chrobrego	3	142808_2.0005	397	2	3	168	Osoba fizyczna
142	Granice	Graniczna	21	142808_2.0005	174	2	3	214	Osoba fizyczna
143	Granice	Graniczna	21	142808_2.0005	174	2	3	51	Osoba fizyczna
144	Granice	Kaska	30	142808_2.0005	345	2	3	175	Osoba fizyczna
145	Granice	Kaska	30	142808_2.0005	345	2	3	14	Osoba fizyczna
146	Granice	Kaska	39	142808_2.0005	352	2	3	133	Osoba fizyczna
147	Granice	Południowa	5	142808_2.0005	193	2	3	156	Osoba fizyczna

Lp.	Miejscowość	Ulica	Nr	Nr obrębu	Nr działki ew.	Typ płyt	Stan płyt	Ilość m ²	Typ własności
148	Granice	Południowa	15	142808_2.0005	198	2	3	49	Osoba fizyczna
149	Granice	Południowa	25	142808_2.0005	253	2	3	117	Osoba fizyczna
150	Granice	Południowa	26	142808_2.0005	342	2	3	147	Osoba fizyczna
151	Granice	Południowa	26	142808_2.0005	342	2	3	83	Osoba fizyczna
152	Granice	Południowa	28	142808_2.0005	343	2	3	83	Osoba fizyczna
153	Granice	Południowa	29	142808_2.0005	255	2	3	147	Osoba fizyczna
154	Granice	Południowa	BN	142808_2.0005	305/1	2	3	141	Osoba fizyczna
155	Granice	Spokojna	1	142808_2.0005	210	2	3	160	Osoba fizyczna
156	Granice	Spokojna	8	142808_2.0005	204	2	3	168	Osoba fizyczna
157	Granice	Spokojna	20	142808_2.0005	228	2	3	28	Osoba fizyczna
158	Granice	Spokojna	21	142808_2.0005	239	2	3	77	Osoba fizyczna
159	Granice	Spokojna	23	142808_2.0005	240/1	2	3	114	Osoba fizyczna
160	Granice	Spokojna	32	142808_2.0005	259	2	3	51	Osoba fizyczna
161	Granice	Spokojna	32	142808_2.0005	259	2	3	1	Osoba fizyczna
162	Granice	Spokojna	50	142808_2.0005	347	2	3	72	Osoba fizyczna
163	Granice	Spokojna	50	142808_2.0005	347	2	3	156	Osoba fizyczna
164	Granice	Spokojna	52	142808_2.0005	349	2	3	57	Osoba fizyczna
165	Granice	Spokojna	52	142808_2.0005	349	2	3	144	Osoba fizyczna
166	Granice	Stefana Batorego	2	142808_2.0005	409	2	3	153	Osoba fizyczna
167	Granice	Strażacka	5	142808_2.0005	111/10	2	3	174	Osoba fizyczna
168	Granice	Strażacka	16	142808_2.0005	161/1	2	3	174	Osoba fizyczna
169	Granice	Strażacka	18	142808_2.0005	164/12	2	3	145	Osoba fizyczna
170	Granice	Strażacka	18	142808_2.0005	164/12	2	3	229	Osoba fizyczna
171	Granice	Strażacka	18	142808_2.0005	165/3	2	3	152	Osoba fizyczna
172	Granice	Strażacka	20	142808_2.0005	433/6	2	3	223	Osoba fizyczna
173	Granice	Strażacka	20	142808_2.0005	169/2	2	3	232	Osoba fizyczna
174	Granice	Strażacka	20	142808_2.0005	169/2	2	3	233	Osoba fizyczna
175	Granice	Strażacka	20	142808_2.0005	169/2	2	3	144	Osoba fizyczna
176	Granice	Strażacka	21	142808_2.0005	125	2	3	58	Osoba fizyczna
177	Granice	Strażacka	16a	142808_2.0005	161/2	2	3	120	Osoba fizyczna
178	Granice	Strażacka	16a	142808_2.0005	162/10	2	3	41	Osoba fizyczna
179	Granice	Strażacka	7a	142808_2.0005	118/5	3	3	15	Osoba fizyczna
180	Granice	Strażacka	7a	142808_2.0005	118/5	2	3	126	Osoba fizyczna
181	Granice	Strażacka	7a	142808_2.0005	118/5	2	3	85	Osoba fizyczna
182	Granice	Świerkowa	18	142808_2.0005	82/6	2	3	48	Osoba fizyczna
183	Granice	Wschodnia	7	142808_2.0005	327	2	3	116	Osoba fizyczna
184	Granice	Wschodnia	7	142808_2.0005	327	2	3	15	Osoba fizyczna
185	Granice	Zaciszna	1	142808_2.0005	249/13	2	3	100	Firma
186	Granice	Zaciszna	7	142808_2.0005	152	2	3	32	Osoba fizyczna
187	Granice		1	142808_2.0005	3	2	3	438	Osoba fizyczna
188	Granice		7	142808_2.0005	9	2	3	137	Osoba fizyczna
189	Granice		13	142808_2.0005	25	2	3	10	Osoba fizyczna
190	Granice		13	142808_2.0005	25	2	3	9	Osoba fizyczna
191	Granice		24	142808_2.0005	32	3	3	55	Osoba fizyczna
192	Granice		26	142808_2.0005	34/9	2	3	243	Osoba fizyczna
193	Granice		31	142808_2.0005	101	2	3	105	Osoba fizyczna
194	Granice		31	142808_2.0005	101	2	3	12	Osoba fizyczna
195	Granice		31	142808_2.0005	101	2	3	13	Osoba fizyczna
196	Granice		32	142808_2.0005	104/8	2	3	171	Osoba fizyczna

Lp.	Miejscowość	Ulica	Nr	Nr obrębu	Nr działki ew.	Typ płyt	Stan płyt	Ilość m ²	Typ własności
197	Granice		32	142808_2.0005	104/8	2	3	257	Osoba fizyczna
198	Granice		32	142808_2.0005	104/8	2	3	238	Osoba fizyczna
199	Granice		35	142808_2.0005	90	1	3	112	Osoba fizyczna
200	Granice		37	142808_2.0005	70	2	3	134	Osoba fizyczna
201	Granice		39	142808_2.0005	54/11	1	3	130	Osoba fizyczna
202	Granice		51	142808_2.0005	86	2	3	10	Osoba fizyczna
203	Granice		37a	142808_2.0005	62/2	2	3	20	Osoba fizyczna
204	Granice		37a	142808_2.0005	62/2	3	3	48	Osoba fizyczna
205	Izbiska		2	142808_2.0006	66	2	3	414	Osoba fizyczna
206	Izbiska		2	142808_2.0006	66	2	3	105	Osoba fizyczna
207	Izbiska		4	142808_2.0006	32	2	3	46	Osoba fizyczna
208	Izbiska		5	142808_2.0006	63/7	2	3	16	Osoba fizyczna
209	Izbiska		5	142808_2.0006	63/7	2	3	26	Osoba fizyczna
210	Izbiska		13	142808_2.0006	58	2	3	156	Osoba fizyczna
211	Izbiska		13	142808_2.0006	58	2	3	119	Osoba fizyczna
212	Izbiska		13	142808_2.0006	58	2	3	88	Osoba fizyczna
213	Izbiska		13	142808_2.0006	58	2	3	42	Osoba fizyczna
214	Izbiska		17	142808_2.0006	57/6	2	3	15	Osoba fizyczna
215	Izbiska		24	142808_2.0006	43/2	2	3	30	Osoba fizyczna
216	Kawęczyn		1	142808_2.0007	54	2	3	109	Osoba fizyczna
217	Kawęczyn		3	142808_2.0007	53/1	2	3	127	Osoba fizyczna
218	Kawęczyn		4	142808_2.0007	38	2	3	106	Osoba fizyczna
219	Kawęczyn		4	142808_2.0007	38	2	3	105	Osoba fizyczna
220	Kawęczyn		6	142808_2.0007	37	2	3	150	Osoba fizyczna
221	Kawęczyn		10	142808_2.0007	35/1	2	3	12	Osoba fizyczna
222	Kawęczyn		12	142808_2.0007	34	2	3	259	Osoba fizyczna
223	Kawęczyn		12	142808_2.0007	34	2	3	116	Osoba fizyczna
224	Kawęczyn		15	142808_2.0007	16/2	2	3	109	Osoba fizyczna
225	Kawęczyn		16	142808_2.0007	32	2	3	122	Osoba fizyczna
226	Kawęczyn		16	142808_2.0007	32	2	3	221	Osoba fizyczna
227	Kawęczyn		18	142808_2.0007	27	2	3	86	Osoba fizyczna
228	Kawęczyn		24	142808_2.0007	21	2	3	198	Osoba fizyczna
229	Kawęczyn		32	142808_2.0007	93/2	2	3	511	Osoba fizyczna
230	Kawęczyn		32	142808_2.0007	93/1	2	3	127	Osoba fizyczna
231	Kawęczyn		42	142808_2.0007	88	2	3	55	Osoba fizyczna
232	Kawęczyn		50	142808_2.0034	1/3	2	3	205	Osoba fizyczna
233	Kawęczyn		52	142808_2.0034	1/2	2	3	201	Osoba fizyczna
234	Kawęczyn		63	142808_2.0034	3/7	2	3	1189	Gmina
235	Kawęczyn		63	142808_2.0034	3/7	2	3	530	Gmina
236	Kawęczyn		51/1	142808_2.0034	4/8	2	3	88	Osoba fizyczna
237	Kawęczyn		BN	142808_2.0034	4/14	2	3	59	Gmina
238	Kawęczyn		BN	142808_2.0034	1/17	2	3	4	Osoba fizyczna
239	Lisice		1	142808_2.0008	50/1	2	3	151	Osoba fizyczna
240	Lisice		1	142808_2.0008	50/1	2	3	96	Osoba fizyczna
241	Lisice		1	142808_2.0008	50/1	2	3	256	Osoba fizyczna
242	Lisice		4	142808_2.0008	54	2	3	56	Osoba fizyczna
243	Lisice		4	142808_2.0008	54	2	3	113	Osoba fizyczna
244	Lisice		4	142808_2.0008	54	2	3	148	Osoba fizyczna
245	Lisice		5	142808_2.0008	55	2	3	214	Osoba fizyczna
246	Lisice		5	142808_2.0008	55	2	3	264	Osoba fizyczna

Lp.	Miejscowość	Ulica	Nr	Nr obrębu	Nr działki ew.	Typ płyt	Stan płyt	Ilość m ²	Typ własności
247	Lisice		6	142808_2.0008	57	2	3	50	Osoba fizyczna
248	Lisice		6	142808_2.0008	57	2	3	107	Osoba fizyczna
249	Lisice		7	142808_2.0008	60	2	3	140	Osoba fizyczna
250	Lisice		7	142808_2.0008	60	2	3	205	Osoba fizyczna
251	Lisice		7	142808_2.0008	60	2	3	307	Osoba fizyczna
252	Lisice		7	142808_2.0008	60	2	3	150	Osoba fizyczna
253	Lisice		10	142808_2.0008	67	2	3	88	Osoba fizyczna
254	Lisice		10	142808_2.0008	67	2	3	126	Osoba fizyczna
255	Lisice		10	142808_2.0008	67	2	3	107	Osoba fizyczna
256	Lisice		10	142808_2.0008	67	2	3	45	Osoba fizyczna
257	Lisice		11	142808_2.0008	70	2	3	42	Osoba fizyczna
258	Lisice		11	142808_2.0008	70	2	3	34	Osoba fizyczna
259	Lisice		12	142808_2.0008	15	2	3	12	Osoba fizyczna
260	Lisice		12	142808_2.0008	15	2	3	42	Osoba fizyczna
261	Lisice		13	142808_2.0008	18	2	3	313	Osoba fizyczna
262	Lisice		13	142808_2.0008	18	2	3	280	Osoba fizyczna
263	Lisice		15	142808_2.0008	9	2	3	174	Osoba fizyczna
264	Lisice		15	142808_2.0008	9	2	3	9	Osoba fizyczna
265	Lisice		16	142808_2.0008	6	2	3	89	Osoba fizyczna
266	Lisice		16	142808_2.0008	6	2	3	39	Osoba fizyczna
267	Lisice		18	142808_2.0008	3	2	3	116	Osoba fizyczna
268	Lisice		18	142808_2.0008	3	2	3	359	Osoba fizyczna
269	Ludwików	Chmielna	1	142808_2.0009	64/3	2	3	182	Osoba fizyczna
270	Ludwików	Chmielna	1	142808_2.0009	64/3	1	3	124	Osoba fizyczna
271	Ludwików	Chmielna	1	142808_2.0009	64/3	2	3	222	Osoba fizyczna
272	Ludwików	Chmielna	1	142808_2.0009	64/3	2	3	180	Osoba fizyczna
273	Ludwików	Chmielna	2	142808_2.0009	60/5	2	3	148	Osoba fizyczna
274	Ludwików	Chmielna	2	142808_2.0009	60/5	2	3	266	Osoba fizyczna
275	Ludwików	Chmielna	2	142808_2.0009	60/5	2	3	59	Osoba fizyczna
276	Ludwików		6	142808_2.0009	65	2	3	290	Osoba fizyczna
277	Ludwików		6	142808_2.0009	65	2	3	111	Osoba fizyczna
278	Ludwików		9	142808_2.0009	57/1	2	3	83	Osoba fizyczna
279	Ludwików		10	142808_2.0009	100/1	2	3	197	Osoba fizyczna
280	Ludwików		10	142808_2.0009	100/1	2	3	41	Osoba fizyczna
281	Ludwików		10	142808_2.0009	100/1	2	3	221	Osoba fizyczna
282	Ludwików		10	142808_2.0009	100/1	2	3	45	Osoba fizyczna
283	Ludwików		10	142808_2.0009	100/1	2	3	182	Osoba fizyczna
284	Ludwików		11	142808_2.0009	24	2	3	144	Osoba fizyczna
285	Ludwików		11	142808_2.0009	24	2	3	214	Osoba fizyczna
286	Ludwików		11	142808_2.0009	24	2	3	413	Osoba fizyczna
287	Ludwików		12	142808_2.0009	94/2	2	3	91	Osoba fizyczna
288	Ludwików		13	142808_2.0009	21	1	3	140	Osoba fizyczna
289	Ludwików		13	142808_2.0009	21	1	3	95	Osoba fizyczna
290	Ludwików		13	142808_2.0009	21	2	3	4	Osoba fizyczna
291	Ludwików		14	142808_2.0009	15/7	2	3	148	Osoba fizyczna
292	Ludwików		16	142808_2.0009	13	2	3	58	Osoba fizyczna
293	Ludwików		16	142808_2.0009	13	2	3	174	Osoba fizyczna
294	Ludwików		17	142808_2.0009	12	2	3	107	Osoba fizyczna
295	Ludwików		20	142808_2.0009	35	2	3	76	Osoba fizyczna
296	Ludwików		20	142808_2.0009	39	2	3	95	Osoba fizyczna

Lp.	Miejscowość	Ulica	Nr	Nr obrębu	Nr działki ew.	Typ płyt	Stan płyt	Ilość m ²	Typ własności
297	Ludwików		24	142808_2.0009	50	2	3	150	Osoba fizyczna
298	Ludwików		25	142808_2.0009	48	2	3	124	Osoba fizyczna
299	Ludwików		28	142808_2.0009	6/2	2	3	54	Osoba fizyczna
300	Ludwików		29	142808_2.0009	85	2	3	266	Osoba fizyczna
301	Ludwików		29	142808_2.0009	85	2	3	288	Osoba fizyczna
302	Ludwików		29	142808_2.0009	85	2	3	24	Osoba fizyczna
303	Ludwików		30	142808_2.0009	77/6	2	3	110	Osoba fizyczna
304	Ludwików		30	142808_2.0009	77/5	2	3	12	Osoba fizyczna
305	Ludwików		32	142808_2.0009	72	2	3	12	Osoba fizyczna
306	Ludwików		32	142808_2.0009	72	2	3	73	Osoba fizyczna
307	Ludwików		32	142808_2.0009	72	2	3	25	Osoba fizyczna
308	Ludwików		33	142808_2.0009	73	2	3	164	Osoba fizyczna
309	Ludwików		33	142808_2.0009	74	2	3	163	Osoba fizyczna
310	Ludwików		11a	142808_2.0009	23	2	3	812	Osoba fizyczna
311	Ludwików		13a	142808_2.0009	20/1	2	3	57	Osoba fizyczna
312	Ludwików		29a	142808_2.0009	84	2	3	136	Osoba fizyczna
313	Ludwików		29a	142808_2.0009	83	2	3	298	Osoba fizyczna
314	Ludwików		32a	142808_2.0009	72	2	3	103	Osoba fizyczna
315	Ludwików		32a	142808_2.0009	72	2	3	57	Osoba fizyczna
316	Ludwików		32a	142808_2.0009	72	2	3	163	Osoba fizyczna
317	Ludwików		BN	142808_2.0009	86	2	3	191	Osoba fizyczna
318	Ludwików		BN	142808_2.0009	86	2	3	324	Osoba fizyczna
319	Ludwików		BN	142808_2.0009	86	1	3	123	Osoba fizyczna
320	Maszna		4	142808_2.0010	90	2	3	134	Osoba fizyczna
321	Maszna		12	142808_2.0010	82	2	3	86	Osoba fizyczna
322	Maszna		19	142808_2.0010	78	2	3	287	Osoba fizyczna
323	Maszna		20	142808_2.0010	77/1	2	3	69	Osoba fizyczna
324	Maszna		21	142808_2.0010	73/8	2	3	79	Osoba fizyczna
325	Maszna		23	142808_2.0010	160	2	3	201	Osoba fizyczna
326	Maszna		23	142808_2.0010	160	2	3	190	Osoba fizyczna
327	Maszna		27	142808_2.0010	155/3	2	3	47	Osoba fizyczna
328	Maszna		31	142808_2.0010	68	2	3	86	Osoba fizyczna
329	Maszna		33	142808_2.0010	63	2	3	44	Osoba fizyczna
330	Maszna		37	142808_2.0010	133	2	3	137	Osoba fizyczna
331	Maszna		37	142808_2.0010	133	2	3	38	Osoba fizyczna
332	Maszna		38	142808_2.0010	128/4	2	3	42	Osoba fizyczna
333	Maszna		39	142808_2.0010	129/1	2	3	57	Osoba fizyczna
334	Maszna		40	142808_2.0010	56	2	3	201	Osoba fizyczna
335	Maszna		40	142808_2.0010	56	2	3	175	Osoba fizyczna
336	Maszna		43	142808_2.0010	54/3	2	3	122	Osoba fizyczna
337	Maszna		43	142808_2.0010	54/1	2	3	71	Osoba fizyczna
338	Maszna		45	142808_2.0010	116/1	2	3	144	Osoba fizyczna
339	Maszna		47	142808_2.0010	52/11	2	3	273	Osoba fizyczna
340	Maszna		49	142808_2.0010	111/17	2	3	163	Osoba fizyczna
341	Maszna		49	142808_2.0010	111/17	2	3	59	Osoba fizyczna
342	Maszna		49	142808_2.0010	111/17	2	3	58	Osoba fizyczna
343	Maszna		51	142808_2.0010	50/4	2	3	242	Osoba fizyczna
344	Maszna		52	142808_2.0010	110/6	2	3	99	Osoba fizyczna
345	Maszna		52	142808_2.0010	110/6	2	3	29	Osoba fizyczna
346	Maszna		52	142808_2.0010	110/6	2	3	2	Osoba fizyczna

Lp.	Miejscowość	Ulica	Nr	Nr obrębu	Nr działki ew.	Typ płyt	Stan płyt	Ilość m ²	Typ własności
347	Maszna		59	142808_2.0010	137	1	3	120	Osoba fizyczna
348	Maszna		61	142808_2.0010	179	2	3	86	Osoba fizyczna
349	Maszna		63	142808_2.0010	148/3	2	3	144	Osoba fizyczna
350	Maszna		67	142808_2.0010	158	2	3	91	Osoba fizyczna
351	Maszna		68	142808_2.0010	192	2	3	47	Osoba fizyczna
352	Maszna		68	142808_2.0010	192	2	3	140	Osoba fizyczna
353	Maszna		68	142808_2.0010	193	2	3	211	Osoba fizyczna
354	Maszna		68	142808_2.0010	192	2	3	96	Osoba fizyczna
355	Maszna		69	142808_2.0010	194/3	2	3	136	Osoba fizyczna
356	Maszna		69	142808_2.0010	194/3	1	3	122	Osoba fizyczna
357	Maszna		69	142808_2.0010	194/3	1	3	103	Osoba fizyczna
358	Maszna		21b	142808_2.0010	76	2	3	8	Osoba fizyczna
359	Maszna		21b	142808_2.0010	76	2	3	160	Osoba fizyczna
360	Maszna		27a	142808_2.0010	154/4	2	3	126	Osoba fizyczna
361	Maszna		27b	142808_2.0010	70/3	2	3	100	Osoba fizyczna
362	Maszna		27b	142808_2.0010	70/3	2	3	163	Osoba fizyczna
363	Maszna		31a	142808_2.0010	67/2	2	3	63	Osoba fizyczna
364	Maszna		47a	142808_2.0010	52/8	2	3	66	Osoba fizyczna
365	Maszna		52a	142808_2.0010	202	1	3	47	Osoba fizyczna
366	Maszna		52a	142808_2.0010	202	2	3	33	Osoba fizyczna
367	Maszna		66a	142808_2.0010	187	2	3	156	Osoba fizyczna
368	Maszna		66b	142808_2.0010	188	2	3	137	Osoba fizyczna
369	Maszna		67a	142808_2.0010	159/2	2	3	83	Osoba fizyczna
370	Maszna		8a	142808_2.0010	87/6	2	3	783	Osoba fizyczna
371	Maszna		8a	142808_2.0010	87/6	2	3	55	Osoba fizyczna
372	Maszna		8a	142808_2.0010	87/6	2	3	9	Osoba fizyczna
373	Maszna		BN	142808_2.0010	102	2	3	2	Osoba fizyczna
374	Mauryczew		3	142808_2.0011	57	2	3	509	Osoba fizyczna
375	Mauryczew		4	142808_2.0011	58	2	3	431	Osoba fizyczna
376	Mauryczew		8	142808_2.0011	10	2	3	129	Osoba fizyczna
377	Mauryczew		8	142808_2.0011	10	2	3	212	Osoba fizyczna
378	Mauryczew		8	142808_2.0011	10	2	3	184	Osoba fizyczna
379	Mauryczew		10	142808_2.0011	11	2	3	190	Osoba fizyczna
380	Mauryczew		10	142808_2.0011	11	2	3	97	Osoba fizyczna
381	Mauryczew		11	142808_2.0011	84	2	3	218	Osoba fizyczna
382	Mauryczew		11	142808_2.0011	84	2	3	303	Osoba fizyczna
383	Mauryczew		11	142808_2.0011	84	2	3	201	Osoba fizyczna
384	Mauryczew		13	142808_2.0011	89/2	2	3	88	Osoba fizyczna
385	Mauryczew		14	142808_2.0011	14	2	3	88	Osoba fizyczna
386	Mauryczew		14	142808_2.0011	14	2	3	171	Osoba fizyczna
387	Mauryczew		17	142808_2.0011	105	2	3	153	Osoba fizyczna
388	Mauryczew		17	142808_2.0011	105	2	3	182	Osoba fizyczna
389	Mauryczew		17	142808_2.0011	105	2	3	62	Osoba fizyczna
390	Mauryczew		17	142808_2.0011	105	2	3	180	Osoba fizyczna
391	Mauryczew		17	142808_2.0011	105	2	3	82	Osoba fizyczna
392	Mauryczew		18	142808_2.0011	17	2	3	209	Osoba fizyczna
393	Mauryczew		18	142808_2.0011	17	2	3	64	Osoba fizyczna
394	Mauryczew		18	142808_2.0011	17	2	3	63	Osoba fizyczna
395	Mauryczew		18	142808_2.0011	17	2	3	358	Osoba fizyczna
396	Mauryczew		20	142808_2.0011	18	2	3	276	Osoba fizyczna

Lp.	Miejscowość	Ulica	Nr	Nr obrębu	Nr działki ew.	Typ płyt	Stan płyt	Ilość m ²	Typ własności
397	Mauryczew		23	142808_2.0011	54	2	3	28	Osoba fizyczna
398	Mauryczew		23	142808_2.0011	53/2	2	3	148	Osoba fizyczna
399	Mauryczew		23	142808_2.0011	54	2	3	75	Osoba fizyczna
400	Mauryczew		24	142808_2.0011	26/1	2	3	133	Osoba fizyczna
401	Mauryczew		24	142808_2.0011	26/1	2	3	222	Osoba fizyczna
402	Mauryczew		24	142808_2.0011	26/1	2	3	136	Osoba fizyczna
403	Mauryczew		25	142808_2.0011	52/3	2	3	351	Osoba fizyczna
404	Mauryczew		28	142808_2.0011	43/2	2	3	313	Osoba fizyczna
405	Mauryczew		32	142808_2.0011	49	2	3	219	Osoba fizyczna
406	Mauryczew		32	142808_2.0011	49	2	3	143	Osoba fizyczna
407	Mauryczew		32	142808_2.0011	49	2	3	255	Osoba fizyczna
408	Mauryczew		34	142808_2.0011	35	2	3	270	Osoba fizyczna
409	Mauryczew		34	142808_2.0011	35	2	3	177	Osoba fizyczna
410	Mauryczew		38	142808_2.0011	36	2	3	195	Osoba fizyczna
411	Mauryczew		38	142808_2.0011	36	2	3	291	Osoba fizyczna
412	Mauryczew		40	142808_2.0011	37/4	2	3	140	Osoba fizyczna
413	Mauryczew		40	142808_2.0011	37/4	2	3	181	Osoba fizyczna
414	Mauryczew		42	142808_2.0011	38	2	3	88	Osoba fizyczna
415	Mauryczew		42	142808_2.0011	38	2	3	119	Osoba fizyczna
416	Mauryczew		42	142808_2.0011	38	2	3	31	Osoba fizyczna
417	Mauryczew		42	142808_2.0011	38	2	3	27	Osoba fizyczna
418	Mauryczew		44	142808_2.0011	39/2	2	3	93	Osoba fizyczna
419	Mauryczew		46	142808_2.0011	40/2	2	3	211	Osoba fizyczna
420	Mauryczew		52	142808_2.0011	45/1	2	3	349	Osoba fizyczna
421	Mauryczew		54	142808_2.0011	46	2	3	100	Osoba fizyczna
422	Mauryczew		54	142808_2.0011	46	2	3	163	Osoba fizyczna
423	Mauryczew		16a	142808_2.0011	16/6	2	3	300	Osoba fizyczna
424	Mauryczew		30a	142808_2.0011	30	2	3	199	Osoba fizyczna
425	Mauryczew		34a	142808_2.0011	34/2	2	3	112	Osoba fizyczna
426	Mikołajew		1	142808_2.0029	96	2	3	161	Osoba fizyczna
427	Mikołajew		3	142808_2.0029	87	2	3	325	Osoba fizyczna
428	Mikołajew		4	142808_2.0029	108	2	3	190	Osoba fizyczna
429	Mikołajew		4	142808_2.0029	108	2	3	102	Osoba fizyczna
430	Mikołajew		4	142808_2.0029	108	2	3	147	Osoba fizyczna
431	Mikołajew		5	142808_2.0029	107	2	3	174	Osoba fizyczna
432	Mikołajew		6	142808_2.0029	106	2	3	219	Osoba fizyczna
433	Mikołajew		6	142808_2.0029	106	2	3	120	Osoba fizyczna
434	Mikołajew		6	142808_2.0029	106	2	3	140	Osoba fizyczna
435	Mikołajew		11	142808_2.0029	100	2	3	72	Osoba fizyczna
436	Mikołajew		11	142808_2.0029	101	2	3	119	Osoba fizyczna
437	Mikołajew		11	142808_2.0029	101	2	3	96	Osoba fizyczna
438	Mikołajew		12	142808_2.0029	99	2	3	98	Osoba fizyczna
439	Mikołajew		13	142808_2.0012	25/1	2	3	175	Osoba fizyczna
440	Mikołajew		13	142808_2.0029	97	2	3	156	Osoba fizyczna
441	Mikołajew		14	142808_2.0012	26	2	3	110	Osoba fizyczna
442	Mikołajew		14	142808_2.0012	26	2	3	201	Osoba fizyczna
443	Mikołajew		14	142808_2.0029	77/2	2	3	255	Osoba fizyczna
444	Mikołajew		14	142808_2.0029	77/2	2	3	171	Osoba fizyczna
445	Mikołajew		15	142808_2.0012	28/2	2	3	165	Osoba fizyczna
446	Mikołajew		15	142808_2.0012	28/2	2	3	202	Osoba fizyczna

Lp.	Miejscowość	Ulica	Nr	Nr obrębu	Nr działki ew.	Typ płyt	Stan płyt	Ilość m ²	Typ własności
447	Mikołajew		15	142808_2.0029	76	2	3	214	Osoba fizyczna
448	Mikołajew		15	142808_2.0029	76	2	3	112	Osoba fizyczna
449	Mikołajew		16	142808_2.0029	151/1	2	3	54	Osoba fizyczna
450	Mikołajew		17	142808_2.0012	22	2	3	123	Osoba fizyczna
451	Mikołajew		17	142808_2.0029	42/2	2	3	161	Osoba fizyczna
452	Mikołajew		20	142808_2.0029	195/1	2	3	202	Osoba fizyczna
453	Mikołajew		20	142808_2.0029	195/1	2	3	222	Osoba fizyczna
454	Mikołajew		20	142808_2.0029	195/1	2	3	525	Osoba fizyczna
455	Mikołajew		21	142808_2.0029	38/2	2	3	190	Osoba fizyczna
456	Mikołajew		23	142808_2.0029	36	2	3	143	Osoba fizyczna
457	Mikołajew		23	142808_2.0029	36	2	3	228	Osoba fizyczna
458	Mikołajew		25	142808_2.0029	20/1	2	3	59	Osoba fizyczna
459	Mikołajew		28	142808_2.0029	14/2	2	3	143	Osoba fizyczna
460	Mikołajew		29	142808_2.0029	22	2	3	109	Osoba fizyczna
461	Mikołajew		29	142808_2.0029	22	2	3	202	Osoba fizyczna
462	Mikołajew		29	142808_2.0029	22	2	3	163	Osoba fizyczna
463	Mikołajew		29	142808_2.0029	22	2	3	126	Osoba fizyczna
464	Mikołajew		30	142808_2.0029	5	2	3	351	Osoba fizyczna
465	Mikołajew		32	142808_2.0029	6	2	3	143	Osoba fizyczna
466	Mikołajew		34	142808_2.0029	29	2	3	132	Osoba fizyczna
467	Mikołajew		34	142808_2.0029	29	2	3	238	Osoba fizyczna
468	Mikołajew		35	142808_2.0029	30/3	2	3	150	Osoba fizyczna
469	Mikołajew		37	142808_2.0029	9	2	3	132	Osoba fizyczna
470	Mikołajew		37	142808_2.0029	9	2	3	75	Osoba fizyczna
471	Mikołajew		38	142808_2.0029	32/1	2	3	260	Osoba fizyczna
472	Mikołajew		39	142808_2.0029	48	2	3	242	Osoba fizyczna
473	Mikołajew		39	142808_2.0029	48	2	3	158	Osoba fizyczna
474	Mikołajew		40	142808_2.0029	49	2	3	238	Osoba fizyczna
475	Mikołajew		40	142808_2.0029	49	2	3	154	Osoba fizyczna
476	Mikołajew		41	142808_2.0029	55	2	3	201	Osoba fizyczna
477	Mikołajew		43	142808_2.0029	153	2	3	218	Osoba fizyczna
478	Mikołajew		43	142808_2.0029	153	2	3	198	Osoba fizyczna
479	Mikołajew		43	142808_2.0029	153	2	3	317	Osoba fizyczna
480	Mikołajew		17a	142808_2.0029	43	2	3	229	Firma
481	Mikołajew		17a	142808_2.0029	43	2	3	174	Firma
482	Nowa Piasecznica		1	142808_2.0013	175	2	3	132	Osoba fizyczna
483	Nowa Piasecznica		1	142808_2.0013	175	2	3	92	Osoba fizyczna
484	Nowa Piasecznica		1	142808_2.0013	175	2	3	139	Osoba fizyczna
485	Nowa Piasecznica		2	142808_2.0013	172	2	3	246	Osoba fizyczna
486	Nowa Piasecznica		2	142808_2.0013	172	2	3	45	Osoba fizyczna
487	Nowa Piasecznica		3	142808_2.0013	124	2	3	208	Osoba fizyczna
488	Nowa Piasecznica		3	142808_2.0013	124	2	3	100	Osoba fizyczna
489	Nowa Piasecznica		3	142808_2.0013	124	2	3	126	Osoba fizyczna
490	Nowa Piasecznica		3	142808_2.0013	124	2	3	28	Osoba fizyczna
491	Nowa Piasecznica		4	142808_2.0013	123/7	2	3	87	Osoba fizyczna
492	Nowa Piasecznica		4	142808_2.0013	123/7	2	3	12	Osoba fizyczna
493	Nowa Piasecznica		6	142808_2.0013	118	2	3	202	Osoba fizyczna
494	Nowa Piasecznica		6	142808_2.0013	118	2	3	208	Osoba fizyczna
495	Nowa Piasecznica		6	142808_2.0013	118	2	3	124	Osoba fizyczna
496	Nowa Piasecznica		7	142808_2.0013	117	2	3	107	Osoba fizyczna

Lp.	Miejscowość	Ulica	Nr	Nr obrębu	Nr działki ew.	Typ płyt	Stan płyt	Ilość m ²	Typ własności
497	Nowa Piasecznica		7	142808_2.0013	117	2	3	171	Osoba fizyczna
498	Nowa Piasecznica		9	142808_2.0013	166/2	2	3	99	Osoba fizyczna
499	Nowa Piasecznica		10	142808_2.0013	164	2	3	136	Osoba fizyczna
500	Nowa Piasecznica		13	142808_2.0013	162/1	2	3	154	Osoba fizyczna
501	Nowa Piasecznica		14	142808_2.0013	111	2	3	98	Osoba fizyczna
502	Nowa Piasecznica		15	142808_2.0013	180	2	3	147	Osoba fizyczna
503	Nowa Piasecznica		15	142808_2.0013	180	2	3	72	Osoba fizyczna
504	Nowa Piasecznica		19	142808_2.0013	159/1	2	3	283	Osoba fizyczna
505	Nowa Piasecznica		20	142808_2.0013	105/2	2	3	256	Osoba fizyczna
506	Nowa Piasecznica		20	142808_2.0013	105/2	2	3	64	Osoba fizyczna
507	Nowa Piasecznica		20	142808_2.0013	105/2	2	3	185	Osoba fizyczna
508	Nowa Piasecznica		22	142808_2.0013	103	2	3	116	Osoba fizyczna
509	Nowa Piasecznica		23	142808_2.0013	101	2	3	165	Osoba fizyczna
510	Nowa Piasecznica		23	142808_2.0013	101	2	3	140	Osoba fizyczna
511	Nowa Piasecznica		23	142808_2.0013	101	2	3	269	Osoba fizyczna
512	Nowa Piasecznica		24	142808_2.0013	100	2	3	141	Osoba fizyczna
513	Nowa Piasecznica		25	142808_2.0013	99	2	3	208	Osoba fizyczna
514	Nowa Piasecznica		25	142808_2.0013	99	2	3	180	Osoba fizyczna
515	Nowa Piasecznica		29	142808_2.0013	90/4	2	3	158	Osoba fizyczna
516	Nowa Piasecznica		30	142808_2.0013	89	2	3	163	Osoba fizyczna
517	Nowa Piasecznica		31	142808_2.0013	84	2	3	146	Osoba fizyczna
518	Nowa Piasecznica		32	142808_2.0013	82/2	2	3	147	Osoba fizyczna
519	Nowa Piasecznica		32	142808_2.0013	83/2	2	3	165	Osoba fizyczna
520	Nowa Piasecznica		35	142808_2.0013	88	2	3	180	Osoba fizyczna
521	Nowa Piasecznica		39	142808_2.0013	78/1	2	3	52	Osoba fizyczna
522	Nowa Piasecznica		39	142808_2.0013	78/1	2	3	150	Osoba fizyczna
523	Nowa Piasecznica		43	142808_2.0013	6	2	3	315	Osoba fizyczna
524	Nowa Piasecznica		43	142808_2.0013	6	2	3	179	Osoba fizyczna
525	Nowa Piasecznica		43	142808_2.0013	6	2	3	36	Osoba fizyczna
526	Nowa Piasecznica		45	142808_2.0013	3	2	3	168	Osoba fizyczna
527	Nowa Piasecznica		48	142808_2.0013	12/1	2	3	916	Osoba fizyczna
528	Nowa Piasecznica		48	142808_2.0013	12/1	2	3	383	Osoba fizyczna
529	Nowa Piasecznica		50	142808_2.0013	141	2	3	236	Osoba fizyczna
530	Nowa Piasecznica		50	142808_2.0013	141	2	3	68	Osoba fizyczna
531	Nowa Piasecznica		52	142808_2.0013	54	2	3	1527	Osoba fizyczna
532	Nowa Piasecznica		53	142808_2.0013	53	2	3	123	Osoba fizyczna
533	Nowa Piasecznica		53	142808_2.0013	53	2	3	199	Osoba fizyczna
534	Nowa Piasecznica		54	142808_2.0013	52	2	3	126	Osoba fizyczna
535	Nowa Piasecznica		54	142808_2.0013	52	2	3	130	Osoba fizyczna
536	Nowa Piasecznica		55	142808_2.0013	60/1	2	3	85	Osoba fizyczna
537	Nowa Piasecznica		55	142808_2.0013	60/1	2	3	24	Osoba fizyczna
538	Nowa Piasecznica		56	142808_2.0013	45/2	2	3	140	Osoba fizyczna
539	Nowa Piasecznica		56	142808_2.0013	45/2	2	3	139	Osoba fizyczna
540	Nowa Piasecznica		57	142808_2.0013	148	2	3	110	Osoba fizyczna
541	Nowa Piasecznica		59	142808_2.0013	151/2	2	3	199	Osoba fizyczna
542	Nowa Piasecznica		61	142808_2.0013	153/1	2	3	89	Osoba fizyczna
543	Nowa Piasecznica		61	142808_2.0013	153/1	2	3	37	Osoba fizyczna
544	Nowa Piasecznica		62	142808_2.0013	65/1	2	3	354	Osoba fizyczna
545	Nowa Piasecznica		62	142808_2.0013	65/1	2	3	74	Osoba fizyczna
546	Nowa Piasecznica		62	142808_2.0013	65/1	2	3	150	Osoba fizyczna

Lp.	Miejscowość	Ulica	Nr	Nr obrębu	Nr działki ew.	Typ płyt	Stan płyt	Ilość m ²	Typ własności
547	Nowa Piasecznica		62	142808_2.0013	65/1	2	3	78	Osoba fizyczna
548	Nowa Piasecznica		66	142808_2.0013	44/1	2	3	137	Osoba fizyczna
549	Nowa Piasecznica		67	142808_2.0013	41	2	3	136	Osoba fizyczna
550	Nowa Piasecznica		67	142808_2.0013	41	2	3	93	Osoba fizyczna
551	Nowa Piasecznica		67	142808_2.0013	41	2	3	139	Osoba fizyczna
552	Nowa Piasecznica		67	142808_2.0013	41	2	3	23	Osoba fizyczna
553	Nowa Piasecznica		68	142808_2.0013	40	2	3	153	Osoba fizyczna
554	Nowa Piasecznica		68	142808_2.0013	40	2	3	85	Osoba fizyczna
555	Nowa Piasecznica		70	142808_2.0013	32	2	3	192	Osoba fizyczna
556	Nowa Piasecznica		70	142808_2.0013	32	2	3	191	Osoba fizyczna
557	Nowa Piasecznica		71	142808_2.0013	31	2	3	1	Osoba fizyczna
558	Nowa Piasecznica		71	142808_2.0013	31	2	3	70	Osoba fizyczna
559	Nowa Piasecznica		72	142808_2.0013	30/3	2	3	157	Osoba fizyczna
560	Nowa Piasecznica		72	142808_2.0013	30/3	2	3	103	Osoba fizyczna
561	Nowa Piasecznica		73	142808_2.0013	29/2	2	3	134	Osoba fizyczna
562	Nowa Piasecznica		73	142808_2.0013	29/2	2	3	8	Osoba fizyczna
563	Nowa Piasecznica		74	142808_2.0013	28/3	2	3	232	Osoba fizyczna
564	Nowa Piasecznica		18/4	142808_2.0013	160/5	2	3	361	Osoba fizyczna
565	Nowa Piasecznica		29a	142808_2.0013	90/3	2	3	174	Osoba fizyczna
566	Nowa Piasecznica		29a	142808_2.0013	90/3	2	3	120	Osoba fizyczna
567	Nowa Piasecznica		66a	142808_2.0013	44/2	2	3	255	Osoba fizyczna
568	Nowe Gnatowice		1	142808_2.0014	16/2	2	3	235	Osoba fizyczna
569	Nowe Gnatowice		1	142808_2.0014	16/2	2	3	33	Osoba fizyczna
570	Nowe Gnatowice		3	142808_2.0014	19/4	2	3	85	Osoba fizyczna
571	Nowe Gnatowice		3	142808_2.0014	19/4	2	3	170	Osoba fizyczna
572	Nowe Gnatowice		3	142808_2.0014	19/4	2	3	137	Osoba fizyczna
573	Nowe Gnatowice		5	142808_2.0014	61	2	3	164	Osoba fizyczna
574	Nowe Gnatowice		5	142808_2.0014	61	2	3	255	Osoba fizyczna
575	Nowe Gnatowice		5	142808_2.0014	61	2	3	60	Osoba fizyczna
576	Nowe Gnatowice		7	142808_2.0014	23/2	2	3	140	Osoba fizyczna
577	Nowe Gnatowice		7	142808_2.0014	23/2	2	3	17	Osoba fizyczna
578	Nowe Gnatowice		7	142808_2.0014	23/2	2	3	160	Osoba fizyczna
579	Nowe Gnatowice		10	142808_2.0014	64/2	2	3	223	Osoba fizyczna
580	Nowe Gnatowice		10	142808_2.0014	64/2	2	3	156	Osoba fizyczna
581	Nowe Gnatowice		10	142808_2.0014	64/2	2	3	38	Osoba fizyczna
582	Nowe Gnatowice		10	142808_2.0014	64/2	2	3	113	Osoba fizyczna
583	Nowe Gnatowice		10	142808_2.0014	64/2	2	3	76	Osoba fizyczna
584	Nowe Gnatowice		11	142808_2.0014	58/2	2	3	72	Osoba fizyczna
585	Nowe Gnatowice		12	142808_2.0014	58/1	2	3	10	Osoba fizyczna
586	Nowe Gnatowice		13	142808_2.0014	57	2	3	68	Osoba fizyczna
587	Nowe Gnatowice		13	142808_2.0014	57	2	3	63	Osoba fizyczna
588	Nowe Gnatowice		13	142808_2.0014	57	2	3	175	Osoba fizyczna
589	Nowe Gnatowice		14	142808_2.0014	55/1	2	3	82	Osoba fizyczna
590	Nowe Gnatowice		15	142808_2.0014	54	2	3	61	Osoba fizyczna
591	Nowe Gnatowice		15	142808_2.0014	54	2	3	47	Osoba fizyczna
592	Nowe Gnatowice		16	142808_2.0014	67/2	2	3	65	Osoba fizyczna
593	Nowe Gnatowice		16	142808_2.0014	67/2	2	3	238	Osoba fizyczna
594	Nowe Gnatowice		16	142808_2.0014	67/2	2	3	26	Osoba fizyczna
595	Nowe Gnatowice		17	142808_2.0014	68/2	1	3	170	Osoba fizyczna
596	Nowe Gnatowice		17	142808_2.0014	68/2	2	3	168	Osoba fizyczna

Lp.	Miejscowość	Ulica	Nr	Nr obrębu	Nr działki ew.	Typ płyt	Stan płyt	Ilość m ²	Typ własności
597	Nowe Gnatowice		17	142808_2.0014	68/2	2	3	105	Osoba fizyczna
598	Nowe Gnatowice		19	142808_2.0014	116	2	3	188	Osoba fizyczna
599	Nowe Gnatowice		19	142808_2.0014	116	1	3	243	Osoba fizyczna
600	Nowe Gnatowice		20	142808_2.0014	83	2	3	182	Osoba fizyczna
601	Nowe Gnatowice		20	142808_2.0014	83	2	3	214	Osoba fizyczna
602	Nowe Gnatowice		26	142808_2.0014	77	2	3	75	Osoba fizyczna
603	Nowe Gnatowice		27	142808_2.0014	91/2	2	3	95	Osoba fizyczna
604	Nowe Gnatowice		27	142808_2.0014	91/2	2	3	38	Osoba fizyczna
605	Nowe Gnatowice		27	142808_2.0014	91/2	2	3	5	Osoba fizyczna
606	Nowe Gnatowice		31	142808_2.0014	99	2	3	144	Osoba fizyczna
607	Nowe Gnatowice		31	142808_2.0014	99	2	3	103	Osoba fizyczna
608	Nowe Gnatowice		32	142808_2.0014	102	2	3	66	Osoba fizyczna
609	Nowe Gnatowice		33	142808_2.0014	104	2	3	72	Osoba fizyczna
610	Nowe Gnatowice		35	142808_2.0014	106/3	2	3	117	Osoba fizyczna
611	Nowe Gnatowice		35	142808_2.0014	106/3	2	3	80	Osoba fizyczna
612	Nowe Gnatowice		35	142808_2.0014	106/3	2	3	171	Osoba fizyczna
613	Nowe Gnatowice		36	142808_2.0014	106/2	2	3	148	Osoba fizyczna
614	Nowe Gnatowice		36	142808_2.0014	106/2	2	3	24	Osoba fizyczna
615	Nowe Gnatowice		37	142808_2.0014	107/2	2	3	103	Osoba fizyczna
616	Nowe Gnatowice		37	142808_2.0014	107/2	2	3	158	Osoba fizyczna
617	Nowe Gnatowice		37	142808_2.0014	107/2	2	3	44	Osoba fizyczna
618	Nowe Gnatowice		38	142808_2.0014	108/1	2	3	287	Osoba fizyczna
619	Nowe Gnatowice		38	142808_2.0014	108/1	2	3	249	Osoba fizyczna
620	Nowe Gnatowice		39	142808_2.0014	120/4	2	3	137	Osoba fizyczna
621	Nowe Gnatowice		40	142808_2.0014	121/4	2	3	205	Osoba fizyczna
622	Nowe Gnatowice		40	142808_2.0014	121/4	2	3	79	Osoba fizyczna
623	Nowe Gnatowice		40	142808_2.0014	121/4	1	3	120	Osoba fizyczna
624	Nowe Gnatowice		40	142808_2.0014	121/4	1	3	28	Osoba fizyczna
625	Nowe Gnatowice		41	142808_2.0014	119	2	3	70	Osoba fizyczna
626	Nowe Gnatowice		41	142808_2.0014	119	2	3	12	Osoba fizyczna
627	Nowe Gnatowice		41	142808_2.0014	119	2	3	115	Osoba fizyczna
628	Nowe Gnatowice		41	142808_2.0014	119	2	3	129	Osoba fizyczna
629	Nowe Gnatowice		42	142808_2.0014	118	2	3	78	Osoba fizyczna
630	Nowe Gnatowice		39a	142808_2.0014	120/1	2	3	139	Osoba fizyczna
631	Nowe Gnatowice		9a	142808_2.0014	63	2	3	112	Osoba fizyczna
632	Nowe Gnatowice		9a	142808_2.0014	63	2	3	79	Osoba fizyczna
633	Nowe Gnatowice		BN	142808_2.0014	113	2	3	1	Osoba fizyczna
634	Nowe Paski		1	142808_2.0015	84/2	2	3	137	Osoba fizyczna
635	Nowe Paski		1	142808_2.0015	84/2	2	3	16	Osoba fizyczna
636	Nowe Paski		3	142808_2.0015	81/1	2	3	100	Osoba fizyczna
637	Nowe Paski		3	142808_2.0015	81/1	2	3	116	Osoba fizyczna
638	Nowe Paski		4	142808_2.0015	80	2	3	412	Osoba fizyczna
639	Nowe Paski		4	142808_2.0015	80	2	3	136	Osoba fizyczna
640	Nowe Paski		5	142808_2.0015	78	2	3	130	Osoba fizyczna
641	Nowe Paski		5	142808_2.0015	78	2	3	297	Osoba fizyczna
642	Nowe Paski		5	142808_2.0015	78	2	3	178	Osoba fizyczna
643	Nowe Paski		7	142808_2.0015	65	2	3	113	Osoba fizyczna
644	Nowe Paski		7	142808_2.0015	65	2	3	117	Osoba fizyczna
645	Nowe Paski		8	142808_2.0015	68	2	3	91	Osoba fizyczna
646	Nowe Paski		8	142808_2.0015	68	1	3	106	Osoba fizyczna

Lp.	Miejscowość	Ulica	Nr	Nr obrębu	Nr działki ew.	Typ płyt	Stan płyt	Ilość m ²	Typ własności
647	Nowe Paski		8	142808_2.0015	68	2	3	6	Osoba fizyczna
648	Nowe Paski		9	142808_2.0015	71	2	3	140	Osoba fizyczna
649	Nowe Paski		9	142808_2.0015	71	2	3	139	Osoba fizyczna
650	Nowe Paski		10	142808_2.0015	74	2	3	402	Osoba fizyczna
651	Nowe Paski		13	142808_2.0015	40	2	3	98	Osoba fizyczna
652	Nowe Paski		13	142808_2.0015	40	2	3	141	Osoba fizyczna
653	Nowe Paski		13	142808_2.0015	40	2	3	20	Osoba fizyczna
654	Nowe Paski		15	142808_2.0015	35	2	3	98	Osoba fizyczna
655	Nowe Paski		16	142808_2.0015	48	2	3	24	Osoba fizyczna
656	Nowe Paski		16	142808_2.0015	48	2	3	154	Osoba fizyczna
657	Nowe Paski		16	142808_2.0015	48	2	3	150	Osoba fizyczna
658	Nowe Paski		17	142808_2.0015	54	2	3	12	Osoba fizyczna
659	Nowe Paski		18	142808_2.0015	118/1	2	3	173	Osoba fizyczna
660	Nowe Paski		19	142808_2.0015	117	2	3	105	Osoba fizyczna
661	Nowe Paski		19	142808_2.0015	117	2	3	12	Osoba fizyczna
662	Nowe Paski		20	142808_2.0015	113	2	3	103	Osoba fizyczna
663	Nowe Paski		20	142808_2.0015	113	2	3	51	Osoba fizyczna
664	Nowe Paski		20	142808_2.0015	113	2	3	61	Osoba fizyczna
665	Nowe Paski		21	142808_2.0015	112/1	2	3	106	Osoba fizyczna
666	Nowe Paski		21	142808_2.0015	112/1	2	3	64	Osoba fizyczna
667	Nowe Paski		27	142808_2.0015	95	2	3	58	Osoba fizyczna
668	Nowe Paski		27	142808_2.0015	95	2	3	59	Osoba fizyczna
669	Nowe Paski		12a	142808_2.0015	53/1	2	3	112	Osoba fizyczna
670	Nowe Paski		12a	142808_2.0015	53/1	2	3	62	Osoba fizyczna
671	Nowe Paski		16a	142808_2.0015	46/2	2	3	6	Osoba fizyczna
672	Nowe Paski		1a	142808_2.0015	84/1	2	3	85	Osoba fizyczna
673	Paprotnia	Andersa gen. Władysława	1	142808_2.0016	207/16	2	3	194	Osoba fizyczna
674	Paprotnia	Brzozowa	6	142808_2.0016	159/14	2	3	218	Osoba fizyczna
675	Paprotnia	Brzozowa	15	142808_2.0016	163/4	2	3	8	Osoba fizyczna
676	Paprotnia	Cicha	2	142808_2.0016	314/4	2	3	146	Osoba fizyczna
677	Paprotnia	Cicha	5	142808_2.0016	310/2	2	3	46	Osoba fizyczna
678	Paprotnia	Cicha	5	142808_2.0016	310/2	2	3	37	Osoba fizyczna
679	Paprotnia	Cicha	6	142808_2.0016	313	2	3	41	Osoba fizyczna
680	Paprotnia	Cicha	12	142808_2.0016	311	2	3	4	Osoba fizyczna
681	Paprotnia	Cicha	33	142808_2.0016	287/2	2	3	132	Osoba fizyczna
682	Paprotnia	Cicha	37	142808_2.0016	284/45	2	3	170	Osoba fizyczna
683	Paprotnia	Daleka	6	142808_2.0016	10/7	2	3	148	Osoba fizyczna
684	Paprotnia	Gnatowicka	13	142808_2.0016	63	2	3	79	Osoba fizyczna
685	Paprotnia	Gnatowicka	21	142808_2.0016	61/1	2	3	9	Osoba fizyczna
686	Paprotnia	Gnatowicka	33	142808_2.0016	57	2	3	223	Osoba fizyczna
687	Paprotnia	Gnatowicka	33	142808_2.0016	57	2	3	110	Osoba fizyczna
688	Paprotnia	Kampinoska	2	142808_2.0005	44	2	3	22	Firma
689	Paprotnia	Ogrodowa	12	142808_2.0016	55	2	3	148	Osoba fizyczna
690	Paprotnia	Ogrodowa	16	142808_2.0016	54/1	2	3	192	Osoba fizyczna
691	Paprotnia	Ogrodowa	32	142808_2.0016	51	2	3	82	Osoba fizyczna
692	Paprotnia	Ogrodowa	40	142808_2.0016	49/2	2	3	140	Osoba fizyczna
693	Paprotnia	Ojca Maksymiliana Kolbego	32	142808_2.0016	301	2	3	103	Osoba fizyczna
694	Paprotnia	Ojca	37	142808_2.0016	226/3	2	3	225	Osoba fizyczna

Lp.	Miejscowość	Ulica	Nr	Nr obrębu	Nr działki ew.	Typ płyt	Stan płyt	Ilość m ²	Typ własności
		Maksymiliana Kolbego							
695	Paprotnia	Ojca Maksymiliana Kolbego	37	142808_2.0016	226/3	2	3	5	Osoba fizyczna
696	Paprotnia	Ojca Maksymiliana Kolbego	42	142808_2.0016	293	2	3	6	Osoba fizyczna
697	Paprotnia	Ojca Maksymiliana Kolbego	43	142808_2.0016	219/2	2	3	5	Osoba fizyczna
698	Paprotnia	Ojca Maksymiliana Kolbego	59	142808_2.0016	211	2	3	140	Osoba fizyczna
699	Paprotnia	Ojca Maksymiliana Kolbego	61	142808_2.0016	210	2	3	148	Osoba fizyczna
700	Paprotnia	Ojca Maksymiliana Kolbego	65	142808_2.0016	208/5	2	3	156	Osoba fizyczna
701	Paprotnia	Ojca Maksymiliana Kolbego	65	142808_2.0016	208/5	2	3	30	Osoba fizyczna
702	Paprotnia	Ojca Maksymiliana Kolbego	93	142808_2.0016	191/10	2	3	76	Osoba fizyczna
703	Paprotnia	Ojca Maksymiliana Kolbego	52a	142808_2.0016	287/5	2	3	30	Osoba fizyczna
704	Paprotnia	Okrężna	9	142808_2.0016	358/4	2	3	71	Osoba fizyczna
705	Paprotnia	Perłowa	9	142808_2.0016	277	2	3	136	Osoba fizyczna
706	Paprotnia	Perłowa	15	142808_2.0016	274/2	2	3	107	Osoba fizyczna
707	Paprotnia	Perłowa	17	142808_2.0016	273	2	3	139	Osoba fizyczna
708	Paprotnia	Perłowa	19	142808_2.0016	272	1	3	134	Osoba fizyczna
709	Paprotnia	Perłowa	19	142808_2.0016	272	2	3	73	Osoba fizyczna
710	Paprotnia	Piaskowa	5	142808_2.0016	310/7	2	3	204	Osoba fizyczna
711	Paprotnia	Piaskowa	5a	142808_2.0016	310/6	2	3	19	Osoba fizyczna
712	Paprotnia	Skośna	49	142808_2.0016	67	2	3	48	Osoba fizyczna
713	Paprotnia	Skośna	50	142808_2.0016	102	2	3	154	Osoba fizyczna
714	Paprotnia	Słoneczna	3	142808_2.0016	341	2	3	144	Osoba fizyczna
715	Paprotnia	Słoneczna	9	142808_2.0016	345	2	3	150	Osoba fizyczna
716	Paprotnia	Słoneczna	14	142808_2.0016	337	2	3	12	Osoba fizyczna
717	Paprotnia	Sochaczewska	12	142808_2.0016	113	2	3	72	Osoba fizyczna
718	Paprotnia	Sochaczewska	31	142808_2.0016	185	2	3	98	Osoba fizyczna
719	Paprotnia	Sochaczewska	32	142808_2.0016	91/8	2	3	64	Osoba fizyczna
720	Paprotnia	Sochaczewska	32	142808_2.0016	91/8	2	3	59	Osoba fizyczna
721	Paprotnia	Sochaczewska	36	142808_2.0016	88/2	2	3	48	Osoba fizyczna
722	Paprotnia	Sochaczewska	39	142808_2.0016	182/1	2	3	147	Osoba fizyczna
723	Paprotnia	Sochaczewska	42	142808_2.0016	84/1	2	3	6	Osoba fizyczna
724	Paprotnia	Sochaczewska	48	142808_2.0016	80/6	2	3	167	Osoba fizyczna
725	Paprotnia	Sochaczewska	56	142808_2.0016	79/2	2	3	175	Osoba fizyczna
726	Paprotnia	Sochaczewska	56	142808_2.0016	79/2	2	3	238	Osoba fizyczna
727	Paprotnia	Sochaczewska	56	142808_2.0016	79/2	2	3	129	Osoba fizyczna
728	Paprotnia	Sochaczewska	56	142808_2.0016	79/2	2	3	41	Osoba fizyczna
729	Paprotnia	Sochaczewska	56	142808_2.0016	79/2	2	3	12	Osoba fizyczna
730	Paprotnia	Sochaczewska	68	142808_2.0016	73/4	2	3	137	Osoba fizyczna

Lp.	Miejscowość	Ulica	Nr	Nr obrębu	Nr działki ew.	Typ płyt	Stan płyt	Ilość m ²	Typ własności
731	Paprotnia	Sochaczewska	68	142808_2.0016	73/4	2	3	18	Osoba fizyczna
732	Paprotnia	Sochaczewska	70	142808_2.0016	72/2	2	3	76	Osoba fizyczna
733	Paprotnia	Sochaczewska	72	142808_2.0016	72/17	2	3	170	Osoba fizyczna
734	Paprotnia	Sochaczewska	74	142808_2.0016	48/10	2	3	153	Osoba fizyczna
735	Paprotnia	Sochaczewska	74	142808_2.0016	48/9	2	3	206	Osoba fizyczna
736	Paprotnia	Sochaczewska	74	142808_2.0016	48/10	2	3	157	Osoba fizyczna
737	Paprotnia	Sochaczewska	76	142808_2.0016	47	2	3	218	Osoba fizyczna
738	Paprotnia	Sochaczewska	76	142808_2.0016	47	2	3	16	Osoba fizyczna
739	Paprotnia	Sochaczewska	78	142808_2.0016	46/2	2	3	184	Osoba fizyczna
740	Paprotnia	Sochaczewska	79	142808_2.0016	153/1	2	3	208	Osoba fizyczna
741	Paprotnia	Sochaczewska	79	142808_2.0016	153/1	2	3	180	Osoba fizyczna
742	Paprotnia	Sochaczewska	89	142808_2.0016	150/4	2	3	262	Osoba fizyczna
743	Paprotnia	Sochaczewska	94	142808_2.0016	43/7	2	3	154	Osoba fizyczna
744	Paprotnia	Sochaczewska	94	142808_2.0016	43/8	2	3	72	Osoba fizyczna
745	Paprotnia	Sochaczewska	106	142808_2.0016	35/2	2	3	86	Osoba fizyczna
746	Paprotnia	Sochaczewska	114	142808_2.0016	32/13	2	3	137	Osoba fizyczna
747	Paprotnia	Sochaczewska	114	142808_2.0016	32/13	2	3	29	Osoba fizyczna
748	Paprotnia	Sochaczewska	120	142808_2.0016	31/1	2	3	106	Osoba fizyczna
749	Paprotnia	Sochaczewska	120	142808_2.0016	31/1	2	3	66	Osoba fizyczna
750	Paprotnia	Sochaczewska	120	142808_2.0016	31/1	2	3	14	Osoba fizyczna
751	Paprotnia	Sochaczewska	125	142808_2.0016	117/2	2	3	59	Osoba fizyczna
752	Paprotnia	Sochaczewska	126	142808_2.0016	27/1	2	3	154	Osoba fizyczna
753	Paprotnia	Sochaczewska	126	142808_2.0016	27/1	2	3	136	Osoba fizyczna
754	Paprotnia	Sochaczewska	127	142808_2.0016	117/7	2	3	262	Osoba fizyczna
755	Paprotnia	Sochaczewska	128	142808_2.0016	26	2	3	67	Osoba fizyczna
756	Paprotnia	Sochaczewska	130	142808_2.0016	25/2	2	3	69	Osoba fizyczna
757	Paprotnia	Sochaczewska	132	142808_2.0016	24/9	2	3	46	Osoba fizyczna
758	Paprotnia	Sochaczewska	135	142808_2.0016	114/2	2	3	106	Osoba fizyczna
759	Paprotnia	Sochaczewska	136	142808_2.0016	23/6	2	3	140	Osoba fizyczna
760	Paprotnia	Sochaczewska	136	142808_2.0016	23/6	2	3	157	Osoba fizyczna
761	Paprotnia	Sochaczewska	140	142808_2.0016	22	2	3	5	Osoba fizyczna
762	Paprotnia	Sochaczewska	142	142808_2.0016	21/2	2	3	24	Osoba fizyczna
763	Paprotnia	Sochaczewska	142	142808_2.0016	21/1	2	3	4	Osoba fizyczna
764	Paprotnia	Sochaczewska	142	142808_2.0016	21/2	2	3	88	Osoba fizyczna
765	Paprotnia	Sochaczewska	156	142808_2.0016	13/5	2	3	5	Osoba fizyczna
766	Paprotnia	Sochaczewska	158	142808_2.0016	12	2	3	28	Osoba fizyczna
767	Paprotnia	Sochaczewska	61b	142808_2.0016	165/3	2	3	682	Osoba fizyczna
768	Paprotnia	Sochaczewska	61b	142808_2.0016	165/3	2	3	38	Osoba fizyczna
769	Paprotnia	Sochaczewska	61b	142808_2.0016	165/3	2	3	101	Osoba fizyczna
770	Paprotnia	Sochaczewska	61b	142808_2.0016	165/3	2	3	6	Osoba fizyczna
771	Paprotnia	Sochaczewska	61b	142808_2.0016	165/3	2	3	91	Osoba fizyczna
772	Paprotnia	Sochaczewska	95b	142808_2.0016	121/3	2	3	31	Osoba fizyczna
773	Paprotnia	Sochaczewska	95b	142808_2.0016	121/3	2	3	72	Osoba fizyczna
774	Paprotnia	Spacerowa	8	142808_2.0016	232/11	1	3	143	Osoba fizyczna
775	Paprotnia	Spacerowa	8	142808_2.0016	232/11	2	3	67	Osoba fizyczna
776	Paprotnia	Spacerowa	12	142808_2.0016	234	2	3	128	Osoba fizyczna
777	Paprotnia	Spacerowa	23	142808_2.0016	241/2	2	3	4	Osoba fizyczna
778	Paprotnia	Spacerowa	36	142808_2.0016	197/1	2	3	2	Osoba fizyczna
779	Paprotnia	Spacerowa	48	142808_2.0016	157/4	2	3	3	Osoba fizyczna
780	Paprotnia	Spacerowa	66	142808_2.0016	149/4	2	3	2	Osoba fizyczna

Lp.	Miejscowość	Ulica	Nr	Nr obrębu	Nr działki ew.	Typ płyt	Stan płyt	Ilość m ²	Typ własności
781	Paprotnia	Spacerowa	70	142808_2.0016	127	2	3	95	Osoba fizyczna
782	Paprotnia	Spacerowa	72	142808_2.0016	126	2	3	127	Osoba fizyczna
783	Paprotnia	Spacerowa	78	142808_2.0016	123/12	2	3	18	Osoba fizyczna
784	Paprotnia	Spacerowa	80	142808_2.0016	122/2	2	3	12	Osoba fizyczna
785	Paprotnia	Spacerowa	26a	142808_2.0016	240/1	2	3	139	Osoba fizyczna
786	Paprotnia	Spacerowa	26a	142808_2.0016	240/1	2	3	146	Osoba fizyczna
787	Paprotnia	Spacerowa	48a	142808_2.0016	157/3	2	3	3	Osoba fizyczna
788	Paprotnia	Srebrna	12	142808_2.0016	387	2	3	115	Osoba fizyczna
789	Paprotnia	Srebrna	18	142808_2.0016	389	2	3	141	Osoba fizyczna
790	Paprotnia	Środkowa	3	142808_2.0016	217/11	2	3	83	Firma
791	Paprotnia	Środkowa	3	142808_2.0016	217/11	2	3	112	Firma
792	Paprotnia	Topolowa	5	142808_2.0016	128	2	3	195	Osoba fizyczna
793	Paprotnia	Topolowa	7	142808_2.0016	129	2	3	112	Osoba fizyczna
794	Paprotnia	Wesoła	23	142808_2.0016	186/2	2	3	44	Osoba fizyczna
795	Paprotnia	Zachodnia	5	142808_2.0016	177	2	3	95	Osoba fizyczna
796	Paprotnia	Ziołowa	4	142808_2.0016	123/2	2	3	76	Osoba fizyczna
797	Paprotnia		BN	142808_2.0016	256/1	2	3	211	Firma
798	Paprotnia		BN	142808_2.0016	255/11	2	3	129	Firma
799	Paprotnia		BN	142808_2.0016	255/12	2	3	469	Osoba fizyczna
800	Pawłowice		1	142808_2.0017	82	2	3	103	Gmina
801	Pawłowice		1	142808_2.0017	82	2	3	158	Gmina
802	Pawłowice		5	142808_2.0017	63	2	3	86	Osoba fizyczna
803	Pawłowice		5	142808_2.0017	63	2	3	109	Osoba fizyczna
804	Pawłowice		10	142808_2.0017	106	2	3	139	Osoba fizyczna
805	Pawłowice		10	142808_2.0017	106	2	3	71	Osoba fizyczna
806	Pawłowice		12	142808_2.0017	99	2	3	99	Osoba fizyczna
807	Pawłowice		12	142808_2.0017	99	2	3	195	Osoba fizyczna
808	Pawłowice		12	142808_2.0017	99	2	3	6	Osoba fizyczna
809	Pawłowice		14	142808_2.0017	102	2	3	180	Osoba fizyczna
810	Pawłowice		16	142808_2.0017	189/3	2	3	211	Osoba fizyczna
811	Pawłowice		16	142808_2.0017	189/3	2	3	170	Osoba fizyczna
812	Pawłowice		16	142808_2.0017	189/3	2	3	361	Osoba fizyczna
813	Pawłowice		18	142808_2.0017	58	2	3	106	Osoba fizyczna
814	Pawłowice		18	142808_2.0017	58	2	3	710	Osoba fizyczna
815	Pawłowice		19	142808_2.0017	57	2	3	247	Osoba fizyczna
816	Pawłowice		19	142808_2.0017	57	2	3	290	Osoba fizyczna
817	Pawłowice		19	142808_2.0017	57	2	3	100	Osoba fizyczna
818	Pawłowice		19	142808_2.0017	57	2	3	74	Osoba fizyczna
819	Pawłowice		20	142808_2.0017	54	2	3	116	Osoba fizyczna
820	Pawłowice		20	142808_2.0017	54	2	3	66	Osoba fizyczna
821	Pawłowice		20	142808_2.0017	54	2	3	6	Osoba fizyczna
822	Pawłowice		20	142808_2.0017	54	2	3	6	Osoba fizyczna
823	Pawłowice		21	142808_2.0017	50	2	3	195	Osoba fizyczna
824	Pawłowice		21	142808_2.0017	50	2	3	277	Osoba fizyczna
825	Pawłowice		21	142808_2.0017	50	2	3	120	Osoba fizyczna
826	Pawłowice		23	142808_2.0017	42/4	2	3	17	Osoba fizyczna
827	Pawłowice		25	142808_2.0017	38/1	2	3	140	Osoba fizyczna
828	Pawłowice		33	142808_2.0017	24/3	2	3	190	Osoba fizyczna
829	Pawłowice		37	142808_2.0017	2/1	2	3	247	Firma
830	Pawłowice		37	142808_2.0017	2/1	2	3	297	Firma

Lp.	Miejscowość	Ulica	Nr	Nr obrębu	Nr działki ew.	Typ płyt	Stan płyt	Ilość m ²	Typ własności
831	Pawłowice		37	142808_2.0017	2/1	2	3	42	Firma
832	Pawłowice		43	142808_2.0017	5	2	3	17	Osoba fizyczna
833	Pawłowice		46	142808_2.0017	8	2	3	24	Osoba fizyczna
834	Pawłowice		50	142808_2.0017	9	2	3	30	Osoba fizyczna
835	Pawłowice		61	142808_2.0035	5/1	2	3	24	Firma
836	Pawłowice		61	142808_2.0035	5/1	2	3	37	Firma
837	Pawłowice		64	142808_2.0017	187	2	3	106	Osoba fizyczna
838	Pawłowice		64	142808_2.0017	187	2	3	119	Osoba fizyczna
839	Pawłowice		65	142808_2.0017	186/2	2	3	78	Osoba fizyczna
840	Pawłowice		71	142808_2.0017	180/3	2	3	1	Osoba fizyczna
841	Pawłowice		83	142808_2.0017	129/1	2	3	72	Osoba fizyczna
842	Pawłowice		85	142808_2.0017	125/2	2	3	40	Osoba fizyczna
843	Pawłowice		85	142808_2.0017	125/2	2	3	20	Osoba fizyczna
844	Pawłowice		87	142808_2.0017	141/6	2	3	318	Osoba fizyczna
845	Pawłowice		92	142808_2.0017	192	2	3	99	Osoba fizyczna
846	Pawłowice		94	142808_2.0017	146	2	3	95	Osoba fizyczna
847	Pawłowice		97	142808_2.0017	159/1	2	3	99	Osoba fizyczna
848	Pawłowice		101	142808_2.0017	164/1	2	3	331	Osoba fizyczna
849	Pawłowice		101	142808_2.0017	164/1	2	3	141	Osoba fizyczna
850	Pawłowice		102	142808_2.0017	165	2	3	65	Osoba fizyczna
851	Pawłowice		102	142808_2.0017	165	2	3	146	Osoba fizyczna
852	Pawłówek		1	142808_2.0018	3	2	3	42	Osoba fizyczna
853	Pawłówek		1	142808_2.0018	3	2	3	11	Osoba fizyczna
854	Pawłówek		4	142808_2.0018	11	2	3	154	Osoba fizyczna
855	Pawłówek		4	142808_2.0018	11	2	3	89	Osoba fizyczna
856	Pawłówek		5	142808_2.0018	13/4	2	3	93	Osoba fizyczna
857	Pawłówek		5	142808_2.0018	13/4	2	3	20	Osoba fizyczna
858	Pawłówek		6	142808_2.0018	16/1	1	3	99	Osoba fizyczna
859	Pawłówek		6	142808_2.0018	16/2	2	3	16	Osoba fizyczna
860	Pawłówek		18	142808_2.0018	67	2	3	267	Osoba fizyczna
861	Pawłówek		18	142808_2.0018	67	2	3	127	Osoba fizyczna
862	Pawłówek		19	142808_2.0018	66	2	3	300	Osoba fizyczna
863	Pawłówek		21	142808_2.0018	62/2	2	3	269	Osoba fizyczna
864	Pawłówek		23	142808_2.0018	63	2	3	62	Osoba fizyczna
865	Pawłówek		23	142808_2.0018	63	2	3	29	Osoba fizyczna
866	Pawłówek		23	142808_2.0018	63	2	3	105	Osoba fizyczna
867	Pawłówek		23	142808_2.0018	63	2	3	245	Osoba fizyczna
868	Pawłówek		19a	142808_2.0018	27	2	3	266	Osoba fizyczna
869	Seroki-Parcela	Brzozowa	11	142808_2.0019	182	2	3	156	Osoba fizyczna
870	Seroki-Parcela	Jarzębinowa	3	142808_2.0019	207/2	2	3	91	Osoba fizyczna
871	Seroki-Parcela	Jarzębinowa	11	142808_2.0019	210	2	3	102	Osoba fizyczna
872	Seroki-Parcela	Jarzębinowa	17	142808_2.0019	217/1	2	3	141	Osoba fizyczna
873	Seroki-Parcela	Jarzębinowa	17	142808_2.0019	217/1	2	3	103	Osoba fizyczna
874	Seroki-Parcela	Jarzębinowa	21	142808_2.0019	220/1	2	3	174	Osoba fizyczna
875	Seroki-Parcela	Jarzębinowa	23	142808_2.0019	219	2	3	62	Osoba fizyczna
876	Seroki-Parcela	Jarzębinowa	1c	142808_2.0019	206/7	2	3	105	Osoba fizyczna
877	Seroki-Parcela	Jesionowa	8	142808_2.0019	142	2	3	93	Osoba fizyczna
878	Seroki-Parcela	Jesionowa	8	142808_2.0019	142	2	3	1	Osoba fizyczna
879	Seroki-Parcela	Jesionowa	10	142808_2.0019	138	2	3	54	Osoba fizyczna
880	Seroki-Parcela	Jesionowa	10	142808_2.0019	138	2	3	235	Osoba fizyczna

Lp.	Miejscowość	Ulica	Nr	Nr obrębu	Nr działki ew.	Typ płyt	Stan płyt	Ilość m ²	Typ własności
881	Seroki-Parcela	Jesionowa	16	142808_2.0019	135/1	2	3	163	Osoba fizyczna
882	Seroki-Parcela	Jesionowa	16	142808_2.0019	135/1	2	3	81	Osoba fizyczna
883	Seroki-Parcela	Jesionowa	16	142808_2.0019	135/1	2	3	157	Osoba fizyczna
884	Seroki-Parcela	Jesionowa	26	142808_2.0019	133/1	2	3	270	Osoba fizyczna
885	Seroki-Parcela	Jesionowa	30	142808_2.0019	132/2	2	3	86	Osoba fizyczna
886	Seroki-Parcela	Jesionowa	30	142808_2.0019	132/2	2	3	91	Osoba fizyczna
887	Seroki-Parcela	Jesionowa	30	142808_2.0019	132/2	2	3	37	Osoba fizyczna
888	Seroki-Parcela	Jesionowa	32	142808_2.0019	132/1	2	3	76	Osoba fizyczna
889	Seroki-Parcela	Jesionowa	32	142808_2.0019	132/1	2	3	64	Osoba fizyczna
890	Seroki-Parcela	Jesionowa	42	142808_2.0019	127/4	2	3	59	Osoba fizyczna
891	Seroki-Parcela	Jesionowa	50	142808_2.0019	124	2	3	76	Osoba fizyczna
892	Seroki-Parcela	Jesionowa	50	142808_2.0019	124	2	3	267	Osoba fizyczna
893	Seroki-Parcela	Jesionowa	50	142808_2.0019	124	2	3	146	Osoba fizyczna
894	Seroki-Parcela	Jesionowa	52	142808_2.0019	123	2	3	281	Osoba fizyczna
895	Seroki-Parcela	Jesionowa	58	142808_2.0019	120	2	3	141	Osoba fizyczna
896	Seroki-Parcela	Jesionowa	58	142808_2.0019	120	2	3	147	Osoba fizyczna
897	Seroki-Parcela	Jesionowa	58	142808_2.0019	120	2	3	188	Osoba fizyczna
898	Seroki-Parcela	Jesionowa	58	142808_2.0019	120	2	3	45	Osoba fizyczna
899	Seroki-Parcela	Jesionowa	60	142808_2.0019	119	2	3	20	Osoba fizyczna
900	Seroki-Parcela	Jesionowa	10b	142808_2.0019	139/1	2	3	156	Osoba fizyczna
901	Seroki-Parcela	Nadrzeczna	1	142808_2.0019	15	2	3	194	Osoba fizyczna
902	Seroki-Parcela	Nadrzeczna	4	142808_2.0019	7	2	3	228	Osoba fizyczna
903	Seroki-Parcela	Nadrzeczna	4	142808_2.0019	7	2	3	226	Osoba fizyczna
904	Seroki-Parcela	Nadrzeczna	4	142808_2.0019	7	2	3	119	Osoba fizyczna
905	Seroki-Parcela	Nadrzeczna	4	142808_2.0019	7	2	3	218	Osoba fizyczna
906	Seroki-Parcela	Nadrzeczna	4	142808_2.0019	7	2	3	107	Osoba fizyczna
907	Seroki-Parcela	Pałacowa	9	142808_2.0019	110	2	3	157	Osoba fizyczna
908	Seroki-Parcela	Pałacowa	22	142808_2.0019	234/8	2	3	181	Osoba fizyczna
909	Seroki-Parcela	Pałacowa	22	142808_2.0019	234/8	2	3	164	Osoba fizyczna
910	Seroki-Parcela	Pałacowa	26	142808_2.0019	239	2	3	43	Osoba fizyczna
911	Seroki-Parcela	Pałacowa	26	142808_2.0019	239	2	3	29	Osoba fizyczna
912	Seroki-Parcela	Pałacowa	38	142808_2.0019	243	2	3	170	Osoba fizyczna
913	Seroki-Parcela	Pałacowa	38	142808_2.0019	243	2	3	20	Osoba fizyczna
914	Seroki-Parcela	Pałacowa	38	142808_2.0019	243	2	3	42	Osoba fizyczna
915	Seroki-Parcela	Pałacowa	38	142808_2.0019	243	2	3	40	Osoba fizyczna
916	Seroki-Parcela	Pałacowa	47	142808_2.0019	224/4	2	3	103	Osoba fizyczna
917	Seroki-Parcela	Pałacowa	47	142808_2.0019	224/4	2	3	116	Osoba fizyczna
918	Seroki-Parcela	Pałacowa	47	142808_2.0019	224/4	2	3	37	Osoba fizyczna
919	Seroki-Parcela	Pałacowa	49	142808_2.0019	226	2	3	85	Osoba fizyczna
920	Seroki-Parcela	Pałacowa	51	142808_2.0019	228/1	1	3	116	Osoba fizyczna
921	Seroki-Parcela	Pałacowa	55	142808_2.0019	230	2	3	182	Osoba fizyczna
922	Seroki-Parcela	Pałacowa	55	142808_2.0019	230	2	3	174	Osoba fizyczna
923	Seroki-Parcela	Pałacowa	55	142808_2.0019	230	2	3	231	Osoba fizyczna
924	Seroki-Parcela	Pałacowa	32a	142808_2.0019	241/1	2	3	160	Osoba fizyczna
925	Seroki-Parcela	Pałacowa	32a	142808_2.0019	241/1	2	3	70	Osoba fizyczna
926	Seroki-Parcela	Pawłowska	13	142808_2.0019	37/4	2	3	49	Osoba fizyczna
927	Seroki-Parcela	Pawłowska	17	142808_2.0019	34/1	2	3	34	Osoba fizyczna
928	Seroki-Parcela	Słoneczna	4	142808_2.0019	256	2	3	147	Osoba fizyczna
929	Seroki-Parcela	Słoneczna	15	142808_2.0019	106	2	3	137	Osoba fizyczna
930	Seroki-Parcela	Warszawska	1	142808_2.0019	55	2	3	248	Osoba fizyczna

Lp.	Miejscowość	Ulica	Nr	Nr obrębu	Nr działki ew.	Typ płyt	Stan płyt	Ilość m ²	Typ własności
931	Seroki-Parcela	Warszawska	11	142808_2.0019	50/2	2	3	298	Osoba fizyczna
932	Seroki-Parcela	Warszawska	11	142808_2.0019	50/2	2	3	363	Osoba fizyczna
933	Seroki-Parcela	Warszawska	16	142808_2.0019	69/5	2	3	124	Osoba fizyczna
934	Seroki-Parcela	Warszawska	20	142808_2.0019	68/9	2	3	143	Osoba fizyczna
935	Seroki-Parcela	Warszawska	26	142808_2.0019	63/1	1	3	69	Osoba fizyczna
936	Seroki-Parcela	Warszawska	26	142808_2.0019	63/1	2	3	174	Osoba fizyczna
937	Seroki-Parcela	Warszawska	26	142808_2.0019	63/1	2	3	107	Osoba fizyczna
938	Seroki-Parcela	Warszawska	28	142808_2.0019	58/1	2	3	242	Osoba fizyczna
939	Seroki-Parcela	Warszawska	28	142808_2.0019	58/1	2	3	293	Osoba fizyczna
940	Seroki-Parcela	Warszawska	28	142808_2.0019	58/1	2	3	89	Osoba fizyczna
941	Seroki-Parcela	Warszawska	28	142808_2.0019	58/1	2	3	185	Osoba fizyczna
942	Seroki-Parcela	Warszawska	28	142808_2.0019	58/1	2	3	26	Osoba fizyczna
943	Seroki-Parcela	Wiosenna	3	142808_2.0019	74	2	3	148	Osoba fizyczna
944	Seroki-Parcela	Wiosenna	3	142808_2.0019	74	2	3	103	Osoba fizyczna
945	Seroki-Parcela	Wiosenna	3	142808_2.0019	74	2	3	113	Osoba fizyczna
946	Seroki-Parcela	Wiosenna	3	142808_2.0019	74	2	3	92	Osoba fizyczna
947	Seroki-Parcela	Wiosenna	3	142808_2.0019	74	2	3	126	Osoba fizyczna
948	Seroki-Parcela	Wiosenna	5	142808_2.0019	73	2	3	103	Osoba fizyczna
949	Seroki-Parcela	Wiosenna	9	142808_2.0019	72/2	2	3	119	Osoba fizyczna
950	Seroki-Parcela	Wiosenna	9	142808_2.0019	72/2	2	3	88	Osoba fizyczna
951	Seroki-Parcela	Wiosenna	9	142808_2.0019	72/2	2	3	139	Osoba fizyczna
952	Seroki-Parcela	Wiosenna	9	142808_2.0019	72/2	2	3	113	Osoba fizyczna
953	Seroki-Parcela	Wiosenna	14	142808_2.0019	98/1	2	3	7	Osoba fizyczna
954	Seroki-Parcela	Wiosenna	14	142808_2.0019	98/1	2	3	59	Osoba fizyczna
955	Seroki-Parcela	Wiosenna	15	142808_2.0019	70/2	2	3	146	Osoba fizyczna
956	Seroki-Parcela	Wiosenna	24	142808_2.0019	94	2	3	49	Osoba fizyczna
957	Seroki-Parcela	Wiosenna	24	142808_2.0019	94	2	3	181	Osoba fizyczna
958	Seroki-Parcela	Wiosenna	26	142808_2.0019	93	2	3	156	Osoba fizyczna
959	Seroki-Parcela	Wiosenna	30	142808_2.0019	91/2	2	3	65	Osoba fizyczna
960	Seroki-Parcela	Wiosenna	31	142808_2.0019	61	2	3	127	Osoba fizyczna
961	Seroki-Parcela	Wiosenna	32	142808_2.0019	90/7	2	3	102	Osoba fizyczna
962	Seroki-Parcela	Wiosenna	32	142808_2.0019	90/7	2	3	35	Osoba fizyczna
963	Seroki-Parcela	Wiosenna	32	142808_2.0019	90/7	2	3	221	Osoba fizyczna
964	Seroki-Parcela	Wiosenna	42	142808_2.0019	84	2	3	181	Osoba fizyczna
965	Seroki-Parcela	Wiosenna	42	142808_2.0019	84	2	3	161	Osoba fizyczna
966	Seroki-Parcela	Wiosenna	48	142808_2.0019	79/1	2	3	12	Osoba fizyczna
967	Seroki-Parcela		27	142808_2.0019	185/2	2	3	137	Osoba fizyczna
968	Seroki-Parcela		34	142808_2.0019	194	2	3	151	Osoba fizyczna
969	Seroki-Parcela		38	142808_2.0019	196/3	2	3	75	Osoba fizyczna
970	Seroki-Parcela		40	142808_2.0019	200	1	3	127	Osoba fizyczna
971	Seroki-Parcela		41	142808_2.0019	203/2	2	3	92	Osoba fizyczna
972	Seroki-Parcela		41	142808_2.0019	203/2	2	3	58	Osoba fizyczna
973	Seroki-Parcela		48	142808_2.0019	249/2	2	3	117	Osoba fizyczna
974	Seroki-Wieś		4	142808_2.0020	207/9	2	3	89	Osoba fizyczna
975	Seroki-Wieś		16	142808_2.0020	194	2	3	52	Osoba fizyczna
976	Seroki-Wieś		18	142808_2.0020	191	2	3	102	Osoba fizyczna
977	Seroki-Wieś		18	142808_2.0020	191	2	3	2	Osoba fizyczna
978	Seroki-Wieś		25	142808_2.0020	179/4	2	3	58	Osoba fizyczna
979	Seroki-Wieś		30	142808_2.0020	182/2	1	3	134	Osoba fizyczna
980	Seroki-Wieś		30	142808_2.0020	182/2	2	3	61	Osoba fizyczna

Lp.	Miejscowość	Ulica	Nr	Nr obrębu	Nr działki ew.	Typ płyt	Stan płyt	Ilość m ²	Typ własności
981	Seroki-Wieś		30	142808_2.0020	181/2	2	3	158	Osoba fizyczna
982	Seroki-Wieś		30	142808_2.0020	182/2	2	3	235	Osoba fizyczna
983	Seroki-Wieś		34	142808_2.0020	187	2	3	1	Osoba fizyczna
984	Seroki-Wieś		37	142808_2.0020	154	2	3	190	Osoba fizyczna
985	Seroki-Wieś		37	142808_2.0020	154	2	3	115	Osoba fizyczna
986	Seroki-Wieś		40	142808_2.0020	192/1	2	3	57	Osoba fizyczna
987	Seroki-Wieś		44	142808_2.0020	195/1	2	3	277	Osoba fizyczna
988	Seroki-Wieś		46	142808_2.0020	197	2	3	185	Osoba fizyczna
989	Seroki-Wieś		46	142808_2.0020	197	2	3	239	Osoba fizyczna
990	Seroki-Wieś		49	142808_2.0020	165	2	3	389	Osoba fizyczna
991	Seroki-Wieś		49	142808_2.0020	165	2	3	38	Osoba fizyczna
992	Seroki-Wieś		49	142808_2.0020	165	2	3	535	Osoba fizyczna
993	Seroki-Wieś		59	142808_2.0020	172	2	3	110	Osoba fizyczna
994	Seroki-Wieś		59	142808_2.0020	172	2	3	86	Osoba fizyczna
995	Seroki-Wieś		59	142808_2.0020	172	2	3	151	Osoba fizyczna
996	Seroki-Wieś		66	142808_2.0020	206/1	2	3	385	Osoba fizyczna
997	Seroki-Wieś		66	142808_2.0020	206/1	2	3	424	Osoba fizyczna
998	Seroki-Wieś		66	142808_2.0020	206/1	2	3	526	Osoba fizyczna
999	Seroki-Wieś		66	142808_2.0020	206/1	2	3	197	Osoba fizyczna
1000	Seroki-Wieś		68	142808_2.0020	208	2	3	117	Osoba fizyczna
1001	Seroki-Wieś		68	142808_2.0020	208	2	3	346	Osoba fizyczna
1002	Seroki-Wieś		72	142808_2.0020	211/1	2	3	157	Osoba fizyczna
1003	Seroki-Wieś		73	142808_2.0020	222/2	2	3	269	Osoba fizyczna
1004	Seroki-Wieś		74	142808_2.0020	211/2	2	3	148	Osoba fizyczna
1005	Seroki-Wieś		74	142808_2.0020	211/2	2	3	150	Osoba fizyczna
1006	Seroki-Wieś		74	142808_2.0020	211/2	2	3	187	Osoba fizyczna
1007	Seroki-Wieś		74	142808_2.0020	211/2	2	3	192	Osoba fizyczna
1008	Seroki-Wieś		74	142808_2.0020	211/2	2	3	57	Osoba fizyczna
1009	Seroki-Wieś		75	142808_2.0020	143	2	3	477	Osoba fizyczna
1010	Seroki-Wieś		75	142808_2.0020	143	2	3	195	Osoba fizyczna
1011	Seroki-Wieś		76	142808_2.0020	216	2	3	110	Osoba fizyczna
1012	Seroki-Wieś		76	142808_2.0020	216	2	3	88	Osoba fizyczna
1013	Seroki-Wieś		77	142808_2.0020	142/2	2	3	543	Osoba fizyczna
1014	Seroki-Wieś		77	142808_2.0020	142/2	2	3	423	Osoba fizyczna
1015	Seroki-Wieś		77	142808_2.0020	142/2	2	3	23	Osoba fizyczna
1016	Seroki-Wieś		77	142808_2.0020	142/2	2	3	145	Osoba fizyczna
1017	Seroki-Wieś		78	142808_2.0020	141	2	3	139	Osoba fizyczna
1018	Seroki-Wieś		78	142808_2.0020	141	2	3	300	Osoba fizyczna
1019	Seroki-Wieś		78	142808_2.0020	141	2	3	167	Osoba fizyczna
1020	Seroki-Wieś		78	142808_2.0020	141	2	3	157	Osoba fizyczna
1021	Seroki-Wieś		80	142808_2.0020	140	2	3	69	Osoba fizyczna
1022	Seroki-Wieś		82	142808_2.0020	124/2	2	3	181	Osoba fizyczna
1023	Seroki-Wieś		84	142808_2.0020	121	2	3	219	Osoba fizyczna
1024	Seroki-Wieś		84	142808_2.0020	121	2	3	129	Osoba fizyczna
1025	Seroki-Wieś		86	142808_2.0020	119	2	3	214	Osoba fizyczna
1026	Seroki-Wieś		86	142808_2.0020	119	2	3	214	Osoba fizyczna
1027	Seroki-Wieś		86	142808_2.0020	119	2	3	65	Osoba fizyczna
1028	Seroki-Wieś		86	142808_2.0020	119	2	3	220	Osoba fizyczna
1029	Seroki-Wieś		87	142808_2.0020	116	2	3	181	Osoba fizyczna
1030	Seroki-Wieś		87	142808_2.0020	118/1	2	3	67	Osoba fizyczna

Lp.	Miejscowość	Ulica	Nr	Nr obrębu	Nr działki ew.	Typ płyt	Stan płyt	Ilość m ²	Typ własności
1031	Seroki-Wieś		87	142808_2.0020	118/1	2	3	29	Osoba fizyczna
1032	Seroki-Wieś		87	142808_2.0020	117	2	3	262	Osoba fizyczna
1033	Seroki-Wieś		88	142808_2.0020	112	2	3	98	Osoba fizyczna
1034	Seroki-Wieś		88	142808_2.0020	112	2	3	150	Osoba fizyczna
1035	Seroki-Wieś		88	142808_2.0020	112	2	3	171	Osoba fizyczna
1036	Seroki-Wieś		89	142808_2.0020	111	2	3	104	Osoba fizyczna
1037	Seroki-Wieś		91	142808_2.0020	110/1	2	3	143	Osoba fizyczna
1038	Seroki-Wieś		91	142808_2.0020	110/1	2	3	112	Osoba fizyczna
1039	Seroki-Wieś		91	142808_2.0020	110/1	2	3	107	Osoba fizyczna
1040	Seroki-Wieś		91	142808_2.0020	110/1	2	3	60	Osoba fizyczna
1041	Seroki-Wieś		92	142808_2.0020	109/2	2	3	100	Osoba fizyczna
1042	Seroki-Wieś		94	142808_2.0020	66	2	3	68	Osoba fizyczna
1043	Seroki-Wieś		98	142808_2.0020	67/3	2	3	165	Osoba fizyczna
1044	Seroki-Wieś		98	142808_2.0020	67/3	2	3	150	Osoba fizyczna
1045	Seroki-Wieś		98	142808_2.0020	67/3	2	3	85	Osoba fizyczna
1046	Seroki-Wieś		98	142808_2.0020	67/3	2	3	20	Osoba fizyczna
1047	Seroki-Wieś		100	142808_2.0020	70	2	3	69	Osoba fizyczna
1048	Seroki-Wieś		100	142808_2.0020	70	2	3	124	Osoba fizyczna
1049	Seroki-Wieś		100	142808_2.0020	70	2	3	103	Osoba fizyczna
1050	Seroki-Wieś		104	142808_2.0020	73/1	2	3	209	Osoba fizyczna
1051	Seroki-Wieś		104	142808_2.0020	73/1	2	3	187	Osoba fizyczna
1052	Seroki-Wieś		104	142808_2.0020	73/1	2	3	74	Osoba fizyczna
1053	Seroki-Wieś		106	142808_2.0020	74/2	2	3	38	Osoba fizyczna
1054	Seroki-Wieś		106	142808_2.0020	74/2	2	3	6	Osoba fizyczna
1055	Seroki-Wieś		108	142808_2.0020	79	2	3	117	Osoba fizyczna
1056	Seroki-Wieś		108	142808_2.0020	79	2	3	9	Osoba fizyczna
1057	Seroki-Wieś		126	142808_2.0020	38	2	3	96	Osoba fizyczna
1058	Seroki-Wieś		127	142808_2.0020	33	2	3	55	Osoba fizyczna
1059	Seroki-Wieś		133	142808_2.0020	25/3	2	3	127	Osoba fizyczna
1060	Seroki-Wieś		133	142808_2.0020	25/3	2	3	26	Osoba fizyczna
1061	Seroki-Wieś		135	142808_2.0020	22/3	2	3	42	Osoba fizyczna
1062	Seroki-Wieś		136	142808_2.0020	9	2	3	129	Osoba fizyczna
1063	Seroki-Wieś		136	142808_2.0020	10	2	3	386	Osoba fizyczna
1064	Skotniki		9/2	142808_2.0036	2/6	2	3	38	Osoba fizyczna
1065	Skotniki		BN	142808_2.0036	3/4	2	3	1720	Osoba fizyczna
1066	Skotniki		BN	142808_2.0036	3/4	2	3	1181	Osoba fizyczna
1067	Skotniki		BN	142808_2.0036	3/4	2	3	981	Osoba fizyczna
1068	Skrzelew		1	142808_2.0022	160/1	2	3	124	Osoba fizyczna
1069	Skrzelew		2	142808_2.0022	83	2	3	260	Osoba fizyczna
1070	Skrzelew		2	142808_2.0022	83	2	3	29	Osoba fizyczna
1071	Skrzelew		2	142808_2.0022	83	2	3	71	Osoba fizyczna
1072	Skrzelew		2	142808_2.0022	83	2	3	43	Osoba fizyczna
1073	Skrzelew		3	142808_2.0022	86	2	3	102	Osoba fizyczna
1074	Skrzelew		3	142808_2.0022	86	2	3	12	Osoba fizyczna
1075	Skrzelew		4	142808_2.0022	85	2	3	474	Osoba fizyczna
1076	Skrzelew		14	142808_2.0022	65	2	3	246	Osoba fizyczna
1077	Skrzelew		14	142808_2.0022	65	2	3	85	Osoba fizyczna
1078	Skrzelew		14	142808_2.0022	65	2	3	288	Osoba fizyczna
1079	Skrzelew		17	142808_2.0022	60/1	2	3	239	Osoba fizyczna
1080	Skrzelew		17	142808_2.0022	60/1	2	3	148	Osoba fizyczna

Lp.	Miejscowość	Ulica	Nr	Nr obrębu	Nr działki ew.	Typ płyt	Stan płyt	Ilość m ²	Typ własności
1081	Skrzelew		19	142808_2.0022	57	2	3	205	Osoba fizyczna
1082	Skrzelew		19	142808_2.0022	57	2	3	495	Osoba fizyczna
1083	Skrzelew		19	142808_2.0022	57	2	3	85	Osoba fizyczna
1084	Skrzelew		19	142808_2.0022	57	2	3	158	Osoba fizyczna
1085	Skrzelew		20	142808_2.0022	59/1	2	3	255	Osoba fizyczna
1086	Skrzelew		20	142808_2.0022	59/1	2	3	208	Osoba fizyczna
1087	Skrzelew		23	142808_2.0022	139/1	2	3	40	Osoba fizyczna
1088	Skrzelew		24	142808_2.0022	136	2	3	156	Osoba fizyczna
1089	Skrzelew		24	142808_2.0022	136	2	3	126	Osoba fizyczna
1090	Skrzelew		24	142808_2.0022	136	2	3	314	Osoba fizyczna
1091	Skrzelew		25	142808_2.0022	56	2	3	105	Osoba fizyczna
1092	Skrzelew		25	142808_2.0022	56	2	3	315	Osoba fizyczna
1093	Skrzelew		25	142808_2.0022	56	2	3	81	Osoba fizyczna
1094	Skrzelew		26	142808_2.0022	47	2	3	51	Osoba fizyczna
1095	Skrzelew		29	142808_2.0022	49	2	3	65	Osoba fizyczna
1096	Skrzelew		29	142808_2.0022	49	1	3	139	Osoba fizyczna
1097	Skrzelew		29	142808_2.0022	49	2	3	41	Osoba fizyczna
1098	Skrzelew		29	142808_2.0022	49	2	3	15	Osoba fizyczna
1099	Skrzelew		32	142808_2.0022	124	2	3	209	Osoba fizyczna
1100	Skrzelew		34	142808_2.0022	43/3	2	3	229	Osoba fizyczna
1101	Skrzelew		35	142808_2.0022	115	2	3	173	Osoba fizyczna
1102	Skrzelew		35	142808_2.0022	115	2	3	204	Osoba fizyczna
1103	Skrzelew		36	142808_2.0022	45	2	3	314	Osoba fizyczna
1104	Skrzelew		36	142808_2.0022	45	2	3	190	Osoba fizyczna
1105	Skrzelew		37	142808_2.0022	40	2	3	146	Osoba fizyczna
1106	Skrzelew		37	142808_2.0022	40	2	3	421	Osoba fizyczna
1107	Skrzelew		38	142808_2.0022	38	2	3	222	Osoba fizyczna
1108	Skrzelew		38	142808_2.0022	38	2	3	48	Osoba fizyczna
1109	Skrzelew		40	142808_2.0022	36	2	3	553	Osoba fizyczna
1110	Skrzelew		40	142808_2.0022	36	2	3	255	Osoba fizyczna
1111	Skrzelew		40	142808_2.0022	37	2	3	223	Osoba fizyczna
1112	Skrzelew		40	142808_2.0022	37	2	3	69	Osoba fizyczna
1113	Skrzelew		43	142808_2.0022	32	2	3	8	Osoba fizyczna
1114	Skrzelew		44	142808_2.0022	31	2	3	481	Osoba fizyczna
1115	Skrzelew		46	142808_2.0022	102	2	3	361	Osoba fizyczna
1116	Skrzelew		46	142808_2.0022	102	2	3	112	Osoba fizyczna
1117	Skrzelew		47	142808_2.0022	101	2	3	201	Osoba fizyczna
1118	Skrzelew		47	142808_2.0022	101	2	3	86	Osoba fizyczna
1119	Skrzelew		47	142808_2.0022	101	2	3	61	Osoba fizyczna
1120	Skrzelew		47	142808_2.0022	101	2	3	110	Osoba fizyczna
1121	Skrzelew		48	142808_2.0022	92	2	3	239	Osoba fizyczna
1122	Skrzelew		48	142808_2.0022	92	2	3	129	Osoba fizyczna
1123	Skrzelew		48	142808_2.0022	92	2	3	243	Osoba fizyczna
1124	Skrzelew		50	142808_2.0022	95	2	3	403	Osoba fizyczna
1125	Skrzelew		50	142808_2.0022	95	2	3	249	Osoba fizyczna
1126	Skrzelew		50	142808_2.0022	95	2	3	62	Osoba fizyczna
1127	Skrzelew		51	142808_2.0022	94/4	2	3	52	Osoba fizyczna
1128	Skrzelew		51	142808_2.0022	93	2	3	161	Osoba fizyczna
1129	Skrzelew		53	142808_2.0022	198	2	3	208	Osoba fizyczna
1130	Skrzelew		53	142808_2.0022	198	2	3	160	Osoba fizyczna

Lp.	Miejscowość	Ulica	Nr	Nr obrębu	Nr działki ew.	Typ płyt	Stan płyt	Ilość m ²	Typ własności
1131	Skrzelew		54	142808_2.0022	90	2	3	417	Osoba fizyczna
1132	Skrzelew		54a	142808_2.0022	3/2	2	3	45	Osoba fizyczna
1133	Stare Paski		1	142808_2.0023	88	2	3	223	Osoba fizyczna
1134	Stare Paski		2	142808_2.0023	107	2	3	296	Osoba fizyczna
1135	Stare Paski		2	142808_2.0023	107	2	3	59	Osoba fizyczna
1136	Stare Paski		2	142808_2.0023	107	2	3	114	Osoba fizyczna
1137	Stare Paski		4	142808_2.0023	105	2	3	38	Osoba fizyczna
1138	Stare Paski		4	142808_2.0023	105	2	3	36	Osoba fizyczna
1139	Stare Paski		5	142808_2.0023	84	2	3	103	Osoba fizyczna
1140	Stare Paski		6	142808_2.0023	81	2	3	116	Osoba fizyczna
1141	Stare Paski		6	142808_2.0023	81	2	3	71	Osoba fizyczna
1142	Stare Paski		6	142808_2.0023	81	2	3	67	Osoba fizyczna
1143	Stare Paski		7	142808_2.0023	80	2	3	133	Osoba fizyczna
1144	Stare Paski		8	142808_2.0023	99	2	3	250	Osoba fizyczna
1145	Stare Paski		8	142808_2.0023	99	2	3	146	Osoba fizyczna
1146	Stare Paski		8	142808_2.0023	99	2	3	249	Osoba fizyczna
1147	Stare Paski		9	142808_2.0023	98/1	2	3	85	Osoba fizyczna
1148	Stare Paski		9	142808_2.0023	98/1	2	3	180	Osoba fizyczna
1149	Stare Paski		9	142808_2.0023	98/1	2	3	57	Osoba fizyczna
1150	Stare Paski		10	142808_2.0023	97	2	3	426	Osoba fizyczna
1151	Stare Paski		10	142808_2.0023	97	2	3	85	Osoba fizyczna
1152	Stare Paski		11	142808_2.0023	72/1	2	3	134	Osoba fizyczna
1153	Stare Paski		11	142808_2.0023	72/1	2	3	96	Osoba fizyczna
1154	Stare Paski		11	142808_2.0023	72/1	1	3	151	Osoba fizyczna
1155	Stare Paski		12	142808_2.0023	71/2	2	3	76	Osoba fizyczna
1156	Stare Paski		12	142808_2.0023	71/2	2	3	106	Osoba fizyczna
1157	Stare Paski		12	142808_2.0023	71/2	2	3	125	Osoba fizyczna
1158	Stare Paski		13	142808_2.0023	70/2	2	3	137	Osoba fizyczna
1159	Stare Paski		13	142808_2.0023	70/2	2	3	119	Osoba fizyczna
1160	Stare Paski		13	142808_2.0023	70/2	2	3	197	Osoba fizyczna
1161	Stare Paski		14	142808_2.0023	47/1	2	3	166	Osoba fizyczna
1162	Stare Paski		14	142808_2.0023	47/1	2	3	371	Osoba fizyczna
1163	Stare Paski		15	142808_2.0023	30	2	3	219	Osoba fizyczna
1164	Stare Paski		15	142808_2.0023	30	2	3	71	Osoba fizyczna
1165	Stare Paski		15	142808_2.0023	30	2	3	18	Osoba fizyczna
1166	Stare Paski		16	142808_2.0023	29	2	3	235	Osoba fizyczna
1167	Stare Paski		16	142808_2.0023	29	2	3	92	Osoba fizyczna
1168	Stare Paski		16	142808_2.0023	29	2	3	15	Osoba fizyczna
1169	Stare Paski		17	142808_2.0023	28	2	3	164	Osoba fizyczna
1170	Stare Paski		17	142808_2.0023	28	2	3	146	Osoba fizyczna
1171	Stare Paski		18	142808_2.0023	27	2	3	156	Osoba fizyczna
1172	Stare Paski		18	142808_2.0023	27	2	3	45	Osoba fizyczna
1173	Stare Paski		18	142808_2.0023	27	2	3	137	Osoba fizyczna
1174	Stare Paski		18	142808_2.0023	27	2	3	134	Osoba fizyczna
1175	Stare Paski		19	142808_2.0023	21	2	3	223	Osoba fizyczna
1176	Stare Paski		19	142808_2.0023	21	2	3	247	Osoba fizyczna
1177	Stare Paski		19	142808_2.0023	21	2	3	167	Osoba fizyczna
1178	Stare Paski		20	142808_2.0023	19	2	3	204	Osoba fizyczna
1179	Stare Paski		20	142808_2.0023	19	2	3	165	Osoba fizyczna
1180	Stare Paski		20	142808_2.0023	19	2	3	208	Osoba fizyczna

Lp.	Miejscowość	Ulica	Nr	Nr obrębu	Nr działki ew.	Typ płyt	Stan płyt	Ilość m ²	Typ własności
1181	Stare Paski		20	142808_2.0023	19	2	3	116	Osoba fizyczna
1182	Stare Paski		21	142808_2.0023	38/4	2	3	141	Osoba fizyczna
1183	Stare Paski		21	142808_2.0023	38/4	2	3	434	Osoba fizyczna
1184	Stare Paski		22	142808_2.0023	13	2	3	96	Osoba fizyczna
1185	Stare Paski		22	142808_2.0023	13	2	3	34	Osoba fizyczna
1186	Stare Paski		24	142808_2.0023	9	2	3	103	Osoba fizyczna
1187	Stare Paski		24	142808_2.0023	9	2	3	103	Osoba fizyczna
1188	Stare Paski		24	142808_2.0023	9	2	3	85	Osoba fizyczna
1189	Stare Paski		25	142808_2.0023	1/1	2	3	228	Osoba fizyczna
1190	Stare Paski		25	142808_2.0023	1/1	2	3	98	Osoba fizyczna
1191	Stare Paski		25	142808_2.0023	1/1	2	3	175	Osoba fizyczna
1192	Stare Paski		25	142808_2.0023	1/1	2	3	74	Osoba fizyczna
1193	Stare Paski		25	142808_2.0023	1/1	2	3	293	Osoba fizyczna
1194	Stare Paski		25	142808_2.0023	1/1	2	3	202	Osoba fizyczna
1195	Stare Paski		25	142808_2.0023	1/1	2	3	45	Osoba fizyczna
1196	Stare Paski		26	142808_2.0023	36/2	2	3	235	Osoba fizyczna
1197	Stare Paski		26	142808_2.0023	37	2	3	92	Osoba fizyczna
1198	Stare Paski		3a	142808_2.0023	106/2	2	3	52	Osoba fizyczna
1199	Stare Paski		3a	142808_2.0023	106/2	2	3	20	Osoba fizyczna
1200	Stare Paski		5b	142808_2.0023	83	2	3	100	Osoba fizyczna
1201	Stare Paski		5b	142808_2.0023	83	2	3	23	Osoba fizyczna
1202	Stare Paski		5b	142808_2.0023	83	2	3	214	Osoba fizyczna
1203	Stare Paski		BN	142808_2.0023	110	2	3	16	Osoba fizyczna
1204	Strugi		1	142808_2.0032	8/12	2	3	91	Firma
1205	Strugi		6	142808_2.0032	8/14	2	3	597	Firma
1206	Strugi		8	142808_2.0032	8/4	2	3	16	Osoba fizyczna
1207	Strugi		BN	142808_2.0032	8/13	2	3	957	Firma
1208	Strugi		BN	142808_2.0032	8/13	2	3	533	Firma
1209	Strugi		BN	142808_2.0032	8/13	2	3	884	Firma
1210	Szymanów	Kwiatowa	4	142808_2.0033	7/4	2	3	15	Osoba fizyczna
1211	Szymanów	Kwiatowa	6	142808_2.0033	7/2	2	3	30	Osoba fizyczna
1212	Szymanów	Kwiatowa	8	142808_2.0033	3/9	2	3	92	Osoba fizyczna
1213	Szymanów	Kwiatowa	14	142808_2.0033	3/6	2	3	41	Osoba fizyczna
1214	Szymanów	Kwiatowa	16	142808_2.0033	3/5	2	3	66	Osoba fizyczna
1215	Szymanów	Kwiatowa	16	142808_2.0033	3/5	2	3	17	Osoba fizyczna
1216	Szymanów	Kwiatowa	22	142808_2.0033	3/2	2	3	78	Osoba fizyczna
1217	Szymanów	Szkolna	3	142808_2.0024	7	2	3	16	Osoba fizyczna
1218	Szymanów	Szkolna	7	142808_2.0024	93/4	2	3	112	Osoba fizyczna
1219	Szymanów	Szkolna	7	142808_2.0024	93/4	2	3	99	Osoba fizyczna
1220	Szymanów	Szkolna	7	142808_2.0024	93/4	2	3	16	Osoba fizyczna
1221	Szymanów	Szkolna	11	142808_2.0024	89/1	2	3	9	Osoba fizyczna
1222	Szymanów	Szkolna	17	142808_2.0024	181	2	3	38	Osoba fizyczna
1223	Szymanów	Szkolna	23	142808_2.0024	177	2	3	12	Osoba fizyczna
1224	Szymanów	Szkolna	26	142808_2.0033	6/4	2	3	2118	Osoba fizyczna
1225	Szymanów	Szkolna	26	142808_2.0033	6/4	2	3	45	Osoba fizyczna
1226	Szymanów	Szkolna	26	142808_2.0033	6/4	2	3	113	Osoba fizyczna
1227	Szymanów	Szkolna	26	142808_2.0033	6/4	2	3	919	Osoba fizyczna
1228	Szymanów	Szkolna	26	142808_2.0033	6/4	2	3	18	Osoba fizyczna
1229	Szymanów	Szkolna	26	142808_2.0033	6/4	2	3	635	Osoba fizyczna
1230	Szymanów	Szkolna	26	142808_2.0033	6/4	2	3	353	Osoba fizyczna

Lp.	Miejscowość	Ulica	Nr	Nr obrębu	Nr działki ew.	Typ płyt	Stan płyt	Ilość m ²	Typ własności
1231	Szymanów	Szkolna	26	142808_2.0033	6/4	2	3	260	Osoba fizyczna
1232	Szymanów	Szkolna	26	142808_2.0033	6/4	2	3	79	Osoba fizyczna
1233	Szymanów	Szkolna	26	142808_2.0033	6/4	2	3	100	Osoba fizyczna
1234	Szymanów	Szkolna	31	142808_2.0024	160	2	3	199	Osoba fizyczna
1235	Szymanów	Szkolna	51	142808_2.0033	15/3	2	3	244	Osoba fizyczna
1236	Szymanów	Szkolna	53	142808_2.0033	15/2	2	3	124	Osoba fizyczna
1237	Szymanów	Szkolna	7a	142808_2.0024	93/3	2	3	66	Osoba fizyczna
1238	Szymanów	Szkolna	7a	142808_2.0024	93/3	2	3	68	Osoba fizyczna
1239	Szymanów	Szkolna	BN	142808_2.0033	7/7	2	3	12	Gmina
1240	Szymanów	Szkolna	BN	142808_2.0033	7/7	2	3	12	Gmina
1241	Szymanów	Szkolna	BN	142808_2.0033	7/7	2	3	12	Gmina
1242	Szymanów	Szkolna	BN	142808_2.0033	7/7	2	3	12	Gmina
1243	Szymanów	Zielona	1	142808_2.0024	91	2	3	115	Firma
1244	Szymanów	Zielona	2	142808_2.0024	183	2	3	85	Osoba fizyczna
1245	Szymanów	Zielona	5	142808_2.0024	94/2	2	3	277	Osoba fizyczna
1246	Szymanów	Zielona	9	142808_2.0024	96/2	2	3	24	Osoba fizyczna
1247	Szymanów	Zielona	11	142808_2.0024	96/1	2	3	143	Osoba fizyczna
1248	Szymanów	Zielona	17	142808_2.0024	99	2	3	34	Osoba fizyczna
1249	Szymanów	Zielona	18	142808_2.0024	198	2	3	24	Osoba fizyczna
1250	Szymanów	Zielona	18	142808_2.0024	198	2	3	9	Osoba fizyczna
1251	Szymanów	Zielona	25	142808_2.0024	103	2	3	171	Osoba fizyczna
1252	Szymanów	Zielona	27	142808_2.0024	104	2	3	105	Osoba fizyczna
1253	Szymanów	Zielona	34	142808_2.0024	211	2	3	35	Osoba fizyczna
1254	Szymanów	Zielona	38	142808_2.0024	214	2	3	12	Osoba fizyczna
1255	Szymanów	Zielona	51	142808_2.0024	114	2	3	223	Osoba fizyczna
1256	Szymanów	Zielona	51	142808_2.0024	114	2	3	212	Osoba fizyczna
1257	Szymanów	Zielona	53	142808_2.0024	115	2	3	229	Osoba fizyczna
1258	Szymanów	Zielona	53	142808_2.0024	115	2	3	13	Osoba fizyczna
1259	Szymanów	Zielona	57	142808_2.0024	118	2	3	36	Osoba fizyczna
1260	Szymanów	Zielona	63	142808_2.0024	122	1	3	133	Osoba fizyczna
1261	Szymanów	Zielona	65	142808_2.0024	123	2	3	81	Osoba fizyczna
1262	Szymanów	Zielona	63a	142808_2.0024	121	2	3	27	Osoba fizyczna
1263	Szymanów		BN	142808_2.0033	101	2	3	12	Osoba fizyczna
1264	Szymanów		BN	142808_2.0033	101	2	3	8	Osoba fizyczna
1265	Szymanów		BN	142808_2.0033	100	2	3	6	Osoba fizyczna
1266	Szymanów		BN	142808_2.0033	91	2	3	5	Osoba fizyczna
1267	Szymanów		BN	142808_2.0033	93	2	3	3	Osoba fizyczna
1268	Szymanów		BN	142808_2.0033	76	2	3	6	Osoba fizyczna
1269	Szymanów		BN	142808_2.0033	75	2	3	6	Osoba fizyczna
1270	Szymanów		BN	142808_2.0033	93	2	3	6	Osoba fizyczna
1271	Szymanów		BN	142808_2.0033	88	2	3	10	Osoba fizyczna
1272	Teresin	1 Maja	18	142808_2.0025	63/2	2	3	148	Osoba fizyczna
1273	Teresin	1 Maja	20	142808_2.0025	58/2	2	3	24	Osoba fizyczna
1274	Teresin	1 Maja	40a	142808_2.0025	127/1	2	3	173	Osoba fizyczna
1275	Teresin	15 Sierpnia	11	142808_2.0025	267/3	1	3	158	Osoba fizyczna
1276	Teresin	15 Sierpnia	22	142808_2.0025	347/3	2	3	124	Osoba fizyczna
1277	Teresin	15 Sierpnia	27	142808_2.0025	350/1	2	3	153	Osoba fizyczna
1278	Teresin	15 Sierpnia	BN	142808_2.0025	266/3	2	3	10	Osoba fizyczna
1279	Teresin	3 Maja	3	142808_2.0037	28	2	3	95	Osoba fizyczna
1280	Teresin	3 Maja	6	142808_2.0037	36	2	3	18	Osoba fizyczna

Lp.	Miejscowość	Ulica	Nr	Nr obrębu	Nr działki ew.	Typ płyt	Stan płyt	Ilość m ²	Typ własności
1281	Teresin	Baśniowa	4	142808_2.0025	223/2	2	3	156	Osoba fizyczna
1282	Teresin	Dębowa	2	142808_2.0031	28/1	2	3	1	Osoba fizyczna
1283	Teresin	Dębowa	2	142808_2.0031	28/1	2	3	110	Osoba fizyczna
1284	Teresin	Dębowa	2	142808_2.0031	28/1	2	3	78	Osoba fizyczna
1285	Teresin	Długa	17	142808_2.0025	259/1	2	3	130	Osoba fizyczna
1286	Teresin	Długa	44	142808_2.0025	377	2	3	54	Osoba fizyczna
1287	Teresin	Długa	35a	142808_2.0025	353/4	2	3	12	Osoba fizyczna
1288	Teresin	Graniczna	28	142808_2.0025	348/3	2	3	9	Osoba fizyczna
1289	Teresin	Guzowska	7	142808_2.0025	19/1	2	3	3	Osoba fizyczna
1290	Teresin	Guzowska	13	142808_2.0025	31	2	3	26	Osoba fizyczna
1291	Teresin	Guzowska	4/1	142808_2.0026	89/15	2	3	160	Osoba fizyczna
1292	Teresin	Guzowska	4/5	142808_2.0026	89/13	2	3	134	Osoba fizyczna
1293	Teresin	Guzowska	4/6	142808_2.0026	89/9	2	3	146	Osoba fizyczna
1294	Teresin	Guzowska	4/8	142808_2.0026	89/8	2	3	50	Osoba fizyczna
1295	Teresin	Guzowska	4/9	142808_2.0026	89/16	2	3	113	Osoba fizyczna
1296	Teresin	Kaska	5	142808_2.0025	369/1	2	3	122	Osoba fizyczna
1297	Teresin	Kaska	7	142808_2.0025	369/2	2	3	157	Osoba fizyczna
1298	Teresin	Kaska	18	142808_2.0037	3/61	2	3	127	Osoba fizyczna
1299	Teresin	Kaska	44	142808_2.0037	32	2	3	170	Gmina
1300	Teresin	Kaska	44	142808_2.0037	32	2	3	22	Gmina
1301	Teresin	Kaska	72	142808_2.0037	62	2	3	30	Osoba fizyczna
1302	Teresin	Kaska	74	142808_2.0037	63	2	3	46	Osoba fizyczna
1303	Teresin	Kasztanowa	1	142808_2.0037	14/2	2	3	17	Osoba fizyczna
1304	Teresin	Krótką	1	142808_2.0025	1/2	2	3	10	Osoba fizyczna
1305	Teresin	Krótką	3	142808_2.0025	25/1	2	3	197	Osoba fizyczna
1306	Teresin	Krótką	4	142808_2.0025	18/4	2	3	39	Osoba fizyczna
1307	Teresin	Kwiatowa	3	142808_2.0025	149/3	2	3	154	Osoba fizyczna
1308	Teresin	Kwiatowa	45	142808_2.0025	289/2	2	3	59	Osoba fizyczna
1309	Teresin	Kwiatowa	47	142808_2.0025	291/4	2	3	209	Osoba fizyczna
1310	Teresin	Kwiatowa	47	142808_2.0025	291/4	2	3	76	Osoba fizyczna
1311	Teresin	Kwiatowa	15a	142808_2.0025	422/1	2	3	105	Osoba fizyczna
1312	Teresin	Kwiatowa	4a	142808_2.0025	404	2	3	157	Osoba fizyczna
1313	Teresin	Lipowa	18	142808_2.0025	24/2	2	3	156	Osoba fizyczna
1314	Teresin	Lipowa	36	142808_2.0025	38	2	3	187	Osoba fizyczna
1315	Teresin	Lipowa	36	142808_2.0025	38	2	3	19	Osoba fizyczna
1316	Teresin	Lipowa	27a	142808_2.0025	100/2	2	3	1	Osoba fizyczna
1317	Teresin	Pawłowicza Brata Cherubina	3	142808_2.0025	246/1	2	3	167	Osoba fizyczna
1318	Teresin	Pawłowicza Brata Cherubina	6	142808_2.0025	249/4	2	3	190	Osoba fizyczna
1319	Teresin	Pawłowicza Brata Cherubina	10	142808_2.0025	256/2	2	3	41	Osoba fizyczna
1320	Teresin	Pawłowicza Brata Cherubina	BN	142808_2.0025	249/1	2	3	1	Osoba fizyczna
1321	Teresin	Pocztowa	11	142808_2.0025	217/8	2	3	228	Osoba fizyczna
1322	Teresin	Pocztowa	19	142808_2.0025	226/2	2	3	440	Osoba fizyczna
1323	Teresin	Pocztowa	28	142808_2.0025	433	1	3	161	Osoba fizyczna
1324	Teresin	Przemysłowa	BN	142808_2.0026	92/36	2	3	8	Firma

Lp.	Miejscowość	Ulica	Nr	Nr obrębu	Nr działki ew.	Typ płyt	Stan płyt	Ilość m ²	Typ własności
1325	Teresin	Rynkowa	3	142808_2.0025	431	2	3	6	Osoba fizyczna
1326	Teresin	Rynkowa	4	142808_2.0025	273/4	2	3	137	Osoba fizyczna
1327	Teresin	Rynkowa	6	142808_2.0025	273/3	2	3	199	Osoba fizyczna
1328	Teresin	Rynkowa	17	142808_2.0025	262/6	2	3	50	Osoba fizyczna
1329	Teresin	Rynkowa	26	142808_2.0025	346/3	2	3	143	Osoba fizyczna
1330	Teresin	Rynkowa	26	142808_2.0025	346/3	2	3	87	Osoba fizyczna
1331	Teresin	Rynkowa	4a	142808_2.0025	273/5	2	3	137	Osoba fizyczna
1332	Teresin	Spacerowa	120	142808_2.0026	66	2	3	192	Osoba fizyczna
1333	Teresin	Spacerowa	122	142808_2.0026	69/3	2	3	88	Osoba fizyczna
1334	Teresin	Spacerowa	130	142808_2.0026	62	2	3	20	Osoba fizyczna
1335	Teresin	Spacerowa	134	142808_2.0026	60	2	3	65	Osoba fizyczna
1336	Teresin	Spacerowa	144	142808_2.0026	58/7	2	3	123	Osoba fizyczna
1337	Teresin	Spacerowa	160	142808_2.0026	52/1	2	3	40	Osoba fizyczna
1338	Teresin	Szymanowska	21	142808_2.0025	412	2	3	47	Osoba fizyczna
1339	Teresin	Szymanowska	27	142808_2.0025	274/3	2	3	88	Osoba fizyczna
1340	Teresin	Szymanowska	30	142808_2.0025	143/2	2	3	46	Osoba fizyczna
1341	Teresin	Szymanowska	34	142808_2.0025	147	2	3	153	Osoba fizyczna
1342	Teresin	Szymanowska	77	142808_2.0031	5/5	2	3	133	Osoba fizyczna
1343	Teresin	Szymanowska	77	142808_2.0031	5/5	2	3	35	Osoba fizyczna
1344	Teresin	Szymanowska	79	142808_2.0031	5/2	2	3	164	Osoba fizyczna
1345	Teresin	Szymanowska	85	142808_2.0031	7/1	2	3	165	Osoba fizyczna
1346	Teresin	Szymanowska	91	142808_2.0031	8/1	2	3	386	Osoba fizyczna
1347	Teresin	Szymanowska	93	142808_2.0031	8/4	2	3	130	Osoba fizyczna
1348	Teresin	Szymanowska	113	142808_2.0031	10/9	2	3	107	Osoba fizyczna
1349	Teresin	Szymanowska	113	142808_2.0031	10/9	2	3	38	Osoba fizyczna
1350	Teresin	Szymanowska	141	142808_2.0031	14/24	2	3	168	Osoba fizyczna
1351	Teresin	Szymanowska	141	142808_2.0031	14/24	2	3	116	Osoba fizyczna
1352	Teresin	Szymanowska	161	142808_2.0031	26/5	2	3	46	Osoba fizyczna
1353	Teresin	Szymanowska	167	142808_2.0031	29/3	2	3	88	Osoba fizyczna
1354	Teresin	Szymanowska	107a	142808_2.0031	37	2	3	168	Osoba fizyczna
1355	Teresin	Szymanowska	133b	142808_2.0031	12/3	2	3	18	Osoba fizyczna
1356	Teresin	Szymanowska	137a	142808_2.0031	49/1	2	3	12	Osoba fizyczna
1357	Teresin	Świętokrzyska	2	142808_2.0026	138/37	2	3	15	Osoba fizyczna
1358	Teresin	Świętokrzyska	7	142808_2.0026	138/32	2	3	724	Firma
1359	Teresin	Świętokrzyska	7	142808_2.0026	138/32	2	3	727	Firma
1360	Teresin	Świętokrzyska	8	142808_2.0026	138/54	2	3	20	Osoba fizyczna
1361	Teresin	Warszawska	16	142808_2.0025	232/1	2	3	109	Osoba fizyczna
1362	Teresin	Warszawska	28	142808_2.0025	236/3	2	3	66	Osoba fizyczna
1363	Teresin	Warszawska	6a	142808_2.0025	202/4	2	3	123	Osoba fizyczna
1364	Teresin	Wąska	26	142808_2.0025	113	2	3	1	Osoba fizyczna
1365	Teresin	Wąska	20a	142808_2.0025	105/2	2	3	4	Osoba fizyczna
1366	Teresin	XX-lecia	13	142808_2.0026	138/18	2	3	273	Firma
1367	Teresin	XX-lecia	19	142808_2.0026	72/1201	2	3	140	Osoba fizyczna
1368	Teresin	XX-lecia	19	142808_2.0026	72/1201	2	3	154	Osoba fizyczna
1369	Teresin	XX-lecia	21	142808_2.0026	156/1	2	3	129	Osoba fizyczna
1370	Teresin	XX-lecia	27	142808_2.0026	178/1	2	3	96	Osoba fizyczna
1371	Teresin	XX-lecia	29	142808_2.0026	181/9	2	3	178	Osoba fizyczna
1372	Teresin	XX-lecia	31	142808_2.0026	183/1	2	3	96	Osoba fizyczna
1373	Teresin	XX-lecia	31	142808_2.0026	183/1	2	3	96	Osoba fizyczna
1374	Teresin	XX-lecia	33	142808_2.0026	185/5	2	3	158	Osoba fizyczna

Lp.	Miejscowość	Ulica	Nr	Nr obrębu	Nr działki ew.	Typ płyt	Stan płyt	Ilość m ²	Typ własności
1375	Teresin	XX-lecia	35	142808_2.0026	194/3	2	3	344	Osoba fizyczna
1376	Teresin	XX-lecia	35	142808_2.0026	194/3	2	3	238	Osoba fizyczna
1377	Teresin	XX-lecia	58	142808_2.0026	97	2	3	11	Osoba fizyczna
1378	Teresin	XX-lecia	62	142808_2.0026	99	2	3	55	Osoba fizyczna
1379	Teresin	XX-lecia	62	142808_2.0026	99	2	3	156	Osoba fizyczna
1380	Teresin	XX-lecia	64	142808_2.0026	100	2	3	123	Osoba fizyczna
1381	Teresin	XX-lecia	64	142808_2.0026	100	2	3	54	Osoba fizyczna
1382	Teresin	XX-lecia	64	142808_2.0026	100	2	3	17	Osoba fizyczna
1383	Teresin	XX-lecia	72	142808_2.0026	106	2	3	8	Osoba fizyczna
1384	Teresin	XX-lecia	74	142808_2.0026	107/4	2	3	50	Osoba fizyczna
1385	Teresin	XX-lecia	74	142808_2.0026	107/4	2	3	34	Osoba fizyczna
1386	Teresin	XX-lecia	84	142808_2.0026	216	2	3	146	Osoba fizyczna
1387	Teresin	XX-lecia	86	142808_2.0026	217/2	2	3	148	Osoba fizyczna
1388	Teresin	XX-lecia	106	142808_2.0026	209/5	2	3	20	Gmina
1389	Teresin	XX-lecia	108	142808_2.0026	207	2	3	164	Osoba fizyczna
1390	Teresin	XX-lecia	118	142808_2.0026	202	2	3	52	Osoba fizyczna
1391	Teresin	XX-lecia	120	142808_2.0026	201	2	3	82	Osoba fizyczna
1392	Teresin	XX-lecia	122	142808_2.0026	209/4	2	3	29	Firma
1393	Teresin	XX-lecia	15/17	142808_2.0026	138/11	2	3	2109	Firma
1394	Teresin	XX-lecia	15/17	142808_2.0026	138/11	2	3	38	Firma
1395	Teresin	XX-lecia	21b	142808_2.0026	378/2	2	3	3306	Firma
1396	Teresin	XX-lecia	29a	142808_2.0026	181/7	2	3	95	Osoba fizyczna
1397	Teresin	XX-lecia	35a	142808_2.0026	193/1	2	3	165	Osoba fizyczna
1398	Teresin	XX-lecia	35a	142808_2.0026	193/1	2	3	130	Osoba fizyczna
1399	Teresin	XX-lecia	35a	142808_2.0026	193/1	2	3	64	Osoba fizyczna
1400	Teresin	XX-lecia	74a	142808_2.0026	107/3	2	3	22	Osoba fizyczna
1401	Teresin	XX-lecia	84a	142808_2.0026	218	2	3	151	Osoba fizyczna
1402	Teresin	Zielona	1	142808_2.0025	89	2	3	25	Osoba fizyczna
1403	Teresin	Zielona	15	142808_2.0025	91/3	2	3	190	Osoba fizyczna
1404	Teresin-Gaj		4	142808_2.0026	76/1	2	3	192	Osoba fizyczna
1405	Teresin-Gaj		6	142808_2.0026	79/1	2	3	44	Osoba fizyczna
1406	Teresin-Gaj		8	142808_2.0026	81/1	2	3	52	Osoba fizyczna
1407	Teresin-Gaj		12	142808_2.0026	38/3	2	3	141	Osoba fizyczna
1408	Teresin-Gaj		14	142808_2.0026	25	2	3	63	Osoba fizyczna
1409	Teresin-Gaj		14	142808_2.0026	25	2	3	109	Osoba fizyczna
1410	Teresin-Gaj		16	142808_2.0026	22	2	3	250	Osoba fizyczna
1411	Teresin-Gaj		16	142808_2.0026	22	2	3	253	Osoba fizyczna
1412	Teresin-Gaj		18	142808_2.0026	17	2	3	55	Osoba fizyczna
1413	Teresin-Gaj		18	142808_2.0026	17	2	3	52	Osoba fizyczna
1414	Teresin-Gaj		18	142808_2.0026	17	2	3	170	Osoba fizyczna
1415	Teresin-Gaj		20	142808_2.0026	14	2	3	201	Osoba fizyczna
1416	Teresin-Gaj		20	142808_2.0026	14	2	3	49	Osoba fizyczna
1417	Teresin-Gaj		22a	142808_2.0026	142/2	2	3	153	Osoba fizyczna
1418	Teresin-Gaj		22a	142808_2.0026	142/2	2	3	27	Osoba fizyczna
1419	Teresin-Gaj		2a	142808_2.0026	74	2	3	146	Osoba fizyczna
1420	Teresin-Gaj		BN	142808_2.0026	63/1203	2	3	264	Osoba fizyczna
1421	Topolowa		1	142808_2.0027	108/1	2	3	112	Osoba fizyczna
1422	Topolowa		6	142808_2.0027	97	2	3	16	Osoba fizyczna
1423	Topolowa		8	142808_2.0027	95	2	3	100	Osoba fizyczna
1424	Topolowa		8	142808_2.0027	95	2	3	32	Osoba fizyczna

Lp.	Miejscowość	Ulica	Nr	Nr obrębu	Nr działki ew.	Typ płyt	Stan płyt	Ilość m ²	Typ własności
1425	Topolowa		8	142808_2.0027	95	2	3	165	Osoba fizyczna
1426	Topolowa		9	142808_2.0027	94	2	3	45	Osoba fizyczna
1427	Topolowa		9	142808_2.0027	94	2	3	71	Osoba fizyczna
1428	Topolowa		13	142808_2.0027	93	1	3	116	Osoba fizyczna
1429	Topolowa		13	142808_2.0027	93	2	3	17	Osoba fizyczna
1430	Topolowa		13	142808_2.0027	93	2	3	90	Osoba fizyczna
1431	Topolowa		15	142808_2.0027	125	2	3	362	Osoba fizyczna
1432	Topolowa		15	142808_2.0027	125	2	3	6	Osoba fizyczna
1433	Topolowa		21	142808_2.0027	121	2	3	294	Osoba fizyczna
1434	Topolowa		23	142808_2.0027	120/4	2	3	44	Osoba fizyczna
1435	Topolowa		23	142808_2.0027	120/4	2	3	72	Osoba fizyczna
1436	Topolowa		31	142808_2.0027	113	2	3	127	Osoba fizyczna
1437	Topolowa		32	142808_2.0027	112/1	2	3	41	Osoba fizyczna
1438	Topolowa		32	142808_2.0027	112/1	2	3	257	Osoba fizyczna
1439	Topolowa		33	142808_2.0027	127	2	3	525	Osoba fizyczna
1440	Topolowa		33	142808_2.0027	127	2	3	526	Osoba fizyczna
1441	Topolowa		33	142808_2.0027	127	2	3	305	Osoba fizyczna
1442	Topolowa		33	142808_2.0027	127	2	3	12	Osoba fizyczna
1443	Topolowa		34	142808_2.0027	129/2	2	3	105	Osoba fizyczna
1444	Topolowa		35	142808_2.0027	164	2	3	178	Osoba fizyczna
1445	Topolowa		35	142808_2.0027	164	2	3	95	Osoba fizyczna
1446	Topolowa		35	142808_2.0027	164	2	3	284	Osoba fizyczna
1447	Topolowa		35	142808_2.0027	164	2	3	297	Osoba fizyczna
1448	Topolowa		37	142808_2.0027	72/3	2	3	356	Osoba fizyczna
1449	Topolowa		37	142808_2.0027	72/3	2	3	184	Osoba fizyczna
1450	Topolowa		37	142808_2.0027	72/3	2	3	100	Osoba fizyczna
1451	Topolowa		38	142808_2.0027	72/2	2	3	184	Osoba fizyczna
1452	Topolowa		39	142808_2.0027	72/1	2	3	82	Osoba fizyczna
1453	Topolowa		41	142808_2.0027	67/2	2	3	81	Osoba fizyczna
1454	Topolowa		43	142808_2.0027	65/2	2	3	320	Osoba fizyczna
1455	Topolowa		44	142808_2.0027	63/1	2	3	182	Osoba fizyczna
1456	Topolowa		48	142808_2.0027	7/3	2	3	88	Osoba fizyczna
1457	Topolowa		48	142808_2.0027	7/3	2	3	58	Osoba fizyczna
1458	Topolowa		48	142808_2.0027	7/3	2	3	156	Osoba fizyczna
1459	Topolowa		51	142808_2.0027	15	2	3	232	Osoba fizyczna
1460	Topolowa		51	142808_2.0027	15	2	3	199	Osoba fizyczna
1461	Topolowa		51	142808_2.0027	15	2	3	134	Osoba fizyczna
1462	Topolowa		51	142808_2.0027	15	2	3	33	Osoba fizyczna
1463	Topolowa		52	142808_2.0027	16	2	3	246	Osoba fizyczna
1464	Topolowa		53	142808_2.0027	17/2	2	3	156	Osoba fizyczna
1465	Topolowa		53	142808_2.0027	17/2	2	3	28	Osoba fizyczna
1466	Topolowa		54	142808_2.0027	23/2	2	3	92	Osoba fizyczna
1467	Topolowa		54	142808_2.0027	23/2	2	3	122	Osoba fizyczna
1468	Topolowa		56	142808_2.0027	18	2	3	168	Osoba fizyczna
1469	Topolowa		56	142808_2.0027	18	2	3	57	Osoba fizyczna
1470	Topolowa		56	142808_2.0027	18	2	3	34	Osoba fizyczna
1471	Topolowa		57	142808_2.0027	19/2	2	3	139	Osoba fizyczna
1472	Topolowa		58	142808_2.0027	20/1	2	3	221	Osoba fizyczna
1473	Topolowa		58	142808_2.0027	20/1	2	3	108	Osoba fizyczna
1474	Topolowa		58	142808_2.0027	20/1	2	3	16	Osoba fizyczna

Lp.	Miejscowość	Ulica	Nr	Nr obrębu	Nr działki ew.	Typ płyt	Stan płyt	Ilość m ²	Typ własności
1475	Topolowa		58	142808_2.0027	20/1	2	3	122	Osoba fizyczna
1476	Topolowa		58	142808_2.0027	20/1	2	3	24	Osoba fizyczna
1477	Topolowa		59	142808_2.0027	10/2	2	3	153	Osoba fizyczna
1478	Topolowa		59	142808_2.0027	10/2	2	3	24	Osoba fizyczna
1479	Topolowa		60	142808_2.0027	26	2	3	171	Osoba fizyczna
1480	Topolowa		61	142808_2.0027	27	2	3	119	Osoba fizyczna
1481	Topolowa		61	142808_2.0027	27	2	3	242	Osoba fizyczna
1482	Topolowa		62	142808_2.0027	28/4	2	3	221	Osoba fizyczna
1483	Topolowa		62	142808_2.0027	28/4	2	3	12	Osoba fizyczna
1484	Topolowa		63	142808_2.0027	29	2	3	5	Osoba fizyczna
1485	Topolowa		67	142808_2.0027	38/1	2	3	35	Osoba fizyczna
1486	Topolowa		67	142808_2.0027	37/1	2	3	9	Osoba fizyczna
1487	Topolowa		72	142808_2.0027	43	2	3	335	Osoba fizyczna
1488	Topolowa		72	142808_2.0027	43	2	3	139	Osoba fizyczna
1489	Topolowa		80	142808_2.0027	54/2	1	3	136	Osoba fizyczna
1490	Topolowa		81	142808_2.0027	55	2	3	199	Osoba fizyczna
1491	Topolowa		81	142808_2.0027	55	2	3	117	Osoba fizyczna
1492	Topolowa		81	142808_2.0027	55	2	3	20	Osoba fizyczna
1493	Topolowa		82	142808_2.0027	56/8	2	3	98	Osoba fizyczna
1494	Topolowa		82	142808_2.0027	56/8	2	3	61	Osoba fizyczna
1495	Topolowa		82	142808_2.0027	56/8	2	3	129	Osoba fizyczna
1496	Topolowa		82	142808_2.0027	56/8	2	3	165	Osoba fizyczna
1497	Topolowa		82	142808_2.0027	56/8	2	3	73	Osoba fizyczna
1498	Witoldów		2	142808_2.0028	77	2	3	225	Osoba fizyczna
1499	Witoldów		2	142808_2.0028	77	2	3	184	Osoba fizyczna
1500	Witoldów		3	142808_2.0028	74	2	3	141	Osoba fizyczna
1501	Witoldów		4	142808_2.0028	71	2	3	91	Osoba fizyczna
1502	Witoldów		4	142808_2.0028	71	2	3	136	Osoba fizyczna
1503	Witoldów		4	142808_2.0028	71	2	3	71	Osoba fizyczna
1504	Witoldów		8	142808_2.0028	93/2	2	3	170	Osoba fizyczna
1505	Witoldów		18	142808_2.0028	42	2	3	144	Osoba fizyczna
1506	Witoldów		18	142808_2.0028	42	2	3	137	Osoba fizyczna
1507	Witoldów		18	142808_2.0028	42	2	3	30	Osoba fizyczna
1508	Witoldów		19	142808_2.0028	39	2	3	182	Osoba fizyczna
1509	Witoldów		20	142808_2.0028	17	2	3	163	Osoba fizyczna
1510	Witoldów		20	142808_2.0028	17	2	3	177	Osoba fizyczna
1511	Witoldów		20	142808_2.0028	17	1	3	110	Osoba fizyczna
1512	Witoldów		22	142808_2.0028	9	2	3	75	Osoba fizyczna
1513	Witoldów		23	142808_2.0028	3	2	3	92	Osoba fizyczna
1514	Witoldów		23	142808_2.0028	3	2	3	112	Osoba fizyczna
1515	Witoldów		26	142808_2.0028	23/1	2	3	133	Osoba fizyczna
1516	Witoldów		27	142808_2.0028	22	2	3	8	Osoba fizyczna
1517	Witoldów		27	142808_2.0028	22	2	3	2	Osoba fizyczna
1518	Witoldów		BN	142808_2.0028	43	2	3	65	Osoba fizyczna

Objaśnienia:**Rodzaj płyt:** 1 - płyty azbestowo-cementowe płaskie, 2 - płyty azbestowo-cementowe faliste.**Stan płyt:** 1 - wymiana lub naprawa wymagana bezzwłocznie, 2 - ponowna ocena wymagana w czasie do 1 roku, 3 - ponowna ocena w terminie do 5 lat.