









Początek opracowania km 0+000

Koniec opracowania km 0+571.10

**LEGENDA :**

-  projektowany zjazd
-  projektowany chodnik
-  projektowana jezdnia / ścieżka rowerowa
-  malowane nawierzchni na ścieżce rowerowej

-  projektowane oznakowanie pionowe
-  oznakowanie pionowe do likwidacji
-  projektowane oznakowanie poziome
-  istniejące oznakowanie pionowe

Inwestor:		GMINA TERESIN UL. ZIELONA 20/ 98-515 TERESIN	
Inicjator projektu:		PRO STUDIUM PAULINA GROCHOWA-SKA UL. JANA KAZIMIERZA 27/3 05-128 STANISŁAWÓW PIENIŃSKI	
Nazwa projektu:		PROJEKT STALEJ ORGANIZACJI RUCHU UL. RYMKOWA w m. TERESIN OD KM 0+000 DO KM 0+571.10 Zdanie obiektu budowlanego:	
Stanowisko:		PROJEKT WYKONAWCZY	
Nazwa projektu: PROJEKT ZAGOSPODAROWANIA TERENU			
Funkcja Projektantu:		Urządzenia	
Data:		MARZEC 2018 r.	
Skala:		1 : 500	
Data:		MARZEC 2018 r.	
Droga:		1 : 500	