

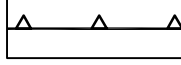
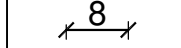



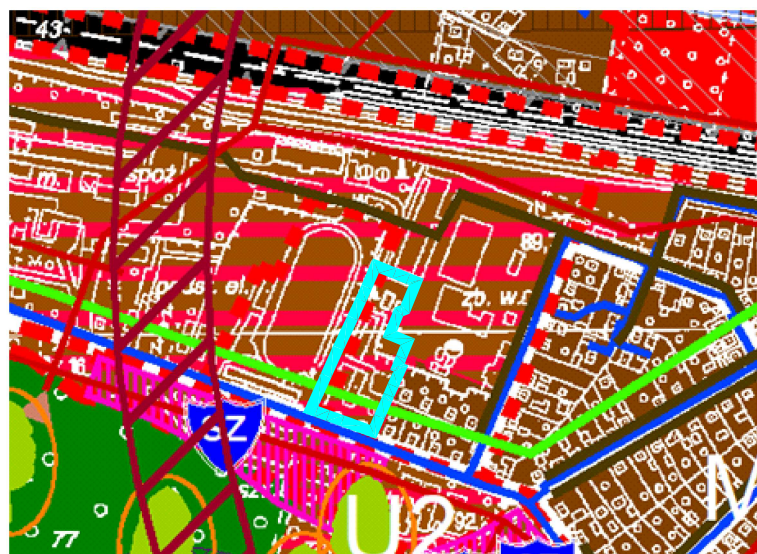
OZNACZENIA BĘDĄCE USTALENIAMI PLANU



	granice obszaru objętego planem miejscowym
	linie rozgraniczające teren
	nieprzekraczalne linie zabudowy
	wymiarowanie w metrach

KLASA PRZEZNACZENIA TERENU OKREŚLONA SYMBOLEM LITEROWYM

	teren zabudowy mieszkaniowej wielorodzinnej lub usług
---	---

WYRYS ZE STUDIUM UWARUNKOWAŃ I KIERUNKÓW ZAGOSPODAROWANIA PRZESTRZENNEGO GMINY MSZCZONÓW



	granica obszaru objętego planem
	obszary rozwoju wielofunkcyjnego w kierunku aktywności funkcji gospodarczych i mieszkaniowych, usług użyteczności publicznej, sportu i rekreacji z możliwością nowej zabudowy mieszkaniowej

Plan opracowano na kopii mapy ewidencyjnej i zasadniczej odwzorowanej w układzie współrzędnych 2000.

Poświadczenie zgodności mapy z oryginałem przyjętym do Państwowego zasobu zgodnie z Licencją nr GN.6642.1535.2024_1428_P

skala liniowa



PRACOWNIA URBANISTYCZNO-PROJEKTOWA ZWIĄZKU MIĘDZYGMINNEGO 'MAZOWSZE ZACHODNIE'



ZESPÓŁ PROJEKTOWY

kierownik:

mgr inż. Jadwiga Jeznach

główny projektant:

mgr inż. Jadwiga Jeznach

upr. do sporządzania mpzp na podst. art. 5 pkt 5 ustawy z dn. 27 marca 2003 r. o planowaniu i zagosp. przestrzennym

asystent projektanta:

Aleksandra Miałowska