





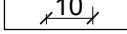





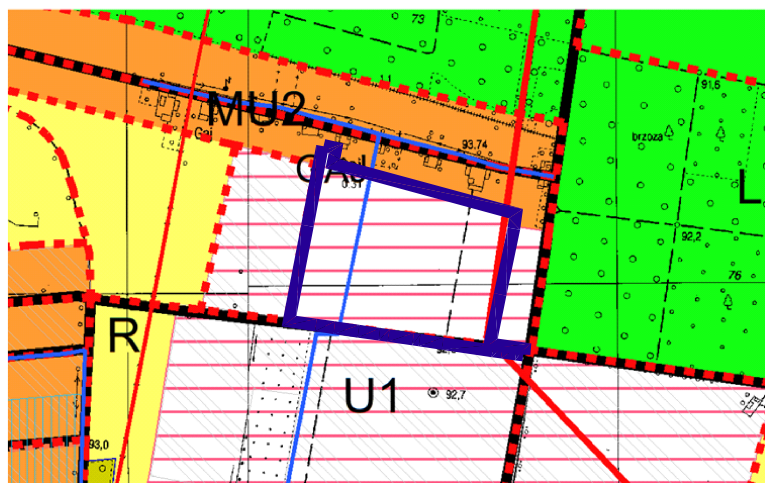
OZNACZENIA BĘDĄCE USTALENIAMI PLANU






	granica obszaru objętego planem miejscowym
	linie rozgraniczające tereny o różnym przeznaczeniu lub różnych zasadach zagospodarowania,
	nieprzekraczalne linie zabudowy
	nieprzekraczalne linie zabudowy dla budynków z pomieszczeniami nieprzeznaczonymi na pobyt ludzi w obszarze ograniczonego zagospodarowania i zabudowy
	obszar ograniczonego zagospodarowania i zabudowy wzdłuż linii energetycznej 110kV
	wymiarowanie w metrach
	teren usług handlu lub usług rzemieślniczych lub produkcji
	teren zabudowy mieszkaniowej jednorodzinnej
	teren drogi lokalnej

OZNACZENIA INFORMACYJNE NIEBĘDĄCE USTALENIAMI PLANU

	przeznaczenie terenów sąsiednich w obowiązujących MPZP
---	--

WYRYS ZE STUDIUM UWARUNKOWAŃ I KIERUNKÓW ZAGOSPODAROWANIA PRZESTRZENNEGO GMINY TERESIN



	granica obszaru objętego planem
	obszary rozwoju wielofunkcyjnego w kierunku aktywności funkcji gospodarczych, w tym pod obiekty produkcyjne i usługowe, składy i magazyny z możliwością rozbud. zab. zagrodowej i mieszkaniowej
	obszary rozwoju zabudowy mieszkaniowej jednorodzinnej z usługami, drobną wytwórczością oraz usługami użyteczności publicznej i zamieszkania zbiorowego oraz obiektami sportu i rekreacji, z możliwością zachowania zabudowy zagrodowej. Dopuszczenie ewentualnych zalesień.
	obszary produkcji rolnej położone w kompleksach żyznych gleb
	obszary lasów do zagospodarowania leśnego w oparciu o operaty urzędniowe lasu