

**UCHWAŁA NR LXV/478/2022
RADY GMINY TERESIN**

z dnia 28 grudnia 2022 r.

**w sprawie przystąpienia do sporządzenia miejscowego planu zagospodarowania przestrzennego gminy
Teresin obejmującego działki ew. nr 138/13, 138/14, 138/7 położone w obrębie Teresin Gaj**

Na podstawie art. 18 ust. 2 pkt. 15 ustawy z dnia 8 marca 1990 r. o samorządzie gminnym (t.j.: Dz. U. z 2022 r. poz. 559 z późn. zm.) oraz art. 14 ust. 1, 2, 4 ustawy z dnia 27 marca 2003 r. o planowaniu i zagospodarowaniu przestrzennym (t.j.: Dz. U. z 2022 r. poz. 503 z późn. zm.) Rada Gminy Teresin uchwala, co następuje:

§ 1. Przystępuje do sporządzenia miejscowego planu zagospodarowania przestrzennego obejmującego działki ew. nr 138/13, 138/14, 138/7 położone w obrębie Teresin Gaj.

§ 2. Przedmiotem planu miejscowego jest ustalenie przeznaczenia i sposobu zagospodarowania terenów określonych w §1.

§ 3. Granice obszaru objętego planem są określone na załączniku graficznym Nr 1 do niniejszej uchwały.

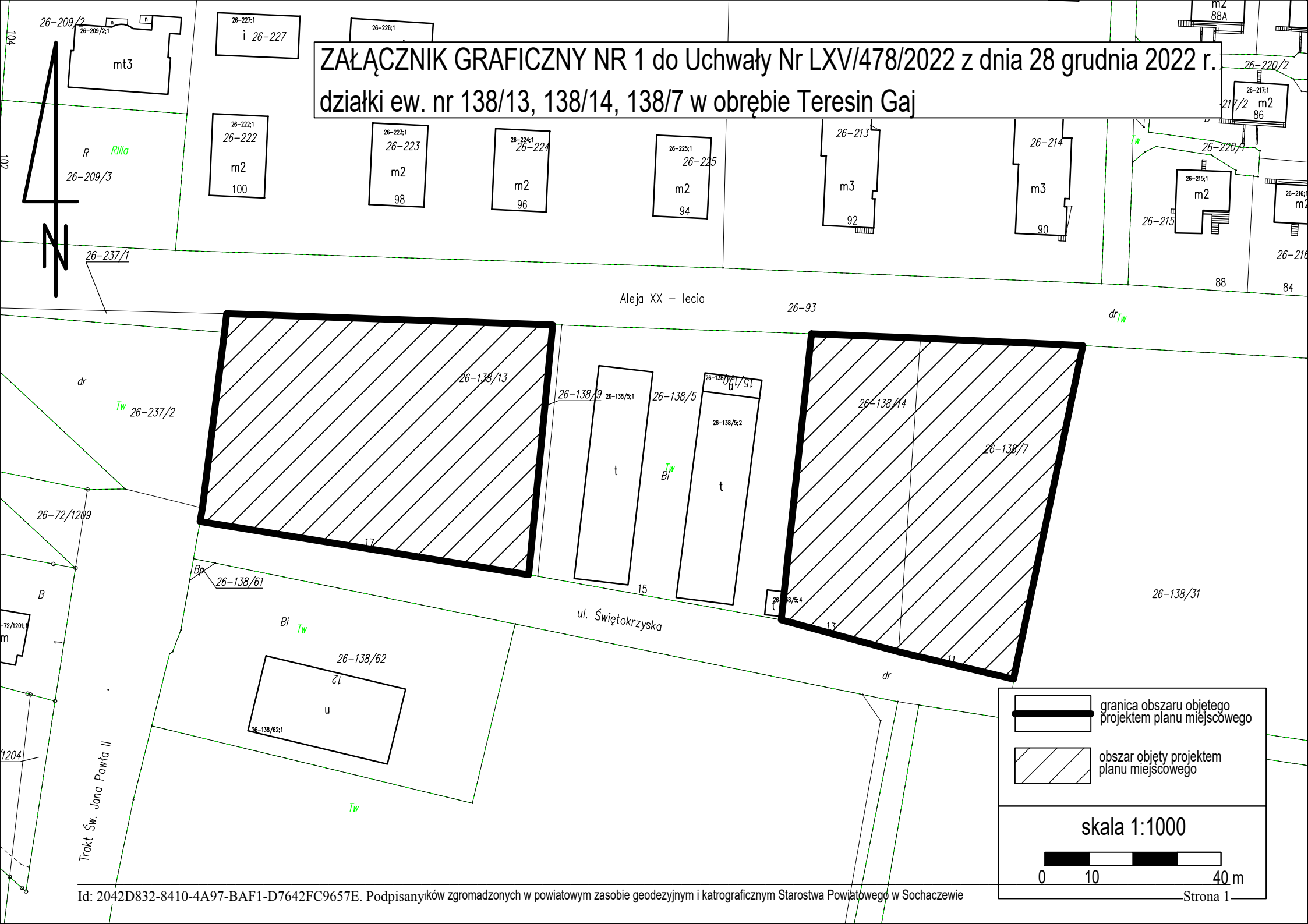
§ 4. Wykonanie Uchwały powierza się Wójtowi Gminy.


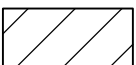
§ 5. Uchwała wchodzi w życie z dniem podjęcia.

Przewodniczący Rady Gminy

Bogdan Linard

ZAŁĄCZNIK GRAFICZNY NR 1 do Uchwały Nr LXV/478/2022 z dnia 28 grudnia 2022 r. działki ew. nr 138/13, 138/14, 138/7 w obrębie Teresin Gaj



	granica obszaru objętego projektem planu miejscowego
	obszar objęty projektem planu miejscowego
<p>skala 1:1000</p>  <p>0 10 40 m</p>	