

**Uchwała Nr LIII/397/2022  
Rady Gminy Teresin  
z dnia 24 marca 2022 roku**

**o zmianie uchwały Nr VI/81/2019 Rady Gminy Teresin z dnia 17 kwietnia 2019 r. w sprawie przystąpienia do sporządzenia miejscowego planu zagospodarowania przestrzennego gminy Teresin obejmującego część obrębu Granice**

Na podstawie art. 18 ust. 2 pkt. 15 ustawy z dnia 8 marca 1990 r. o samorządzie gminnym (*Dz. U. z 2022 r., poz. 559 z późn. zm.*) oraz art. 14 ust. 1, 2, 4 ustawy z dnia 27 marca 2003 r. o planowaniu i zagospodarowaniu przestrzennym (*t.j. Dz. U. z 2022 r., poz. 503*) Rada Gminy Teresin uchwala, co następuje:

**§1.**

Uchwałę Nr VI/81/2019 Rady Gminy Teresin z dnia 17 kwietnia 2019 r. w sprawie przystąpienia do sporządzenia miejscowego planu zagospodarowania przestrzennego gmina Teresin obejmującego część obrębu Granice, zmienioną uchwałą Nr XXXVI/286/2021 Rady Gminy Teresin z dnia 26 marca 2021 roku, zmienia się w następujący sposób:

- 1) §1 otrzymuje brzmienie: „Przystępuje się do sporządzenia miejscowych planów zagospodarowania przestrzennego gminy Teresin obejmujących część obrębu Granice wyznaczonych jako OBSZAR 1, OBSZAR 2a i OBSZAR 2b.”
- 2) §3 otrzymuje brzmienie: „Granice obszarów objętych planami są określone na załączniku graficznym Nr 1 do niniejszej uchwały i zostały wyznaczone jako OBSZAR 1, OBSZAR 2a i OBSZAR 2b.”
- 3) Zmianie ulega załącznik graficzny, który otrzymuje brzmienie jak załącznik Nr 1 do niniejszej uchwały.

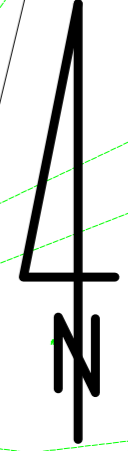
**§2.**

Wykonanie Uchwały powierza się Wójtowi Gminy.

**§3.**

Uchwała wchodzi w życie z dniem podjęcia.

**ZAŁĄCZNIK NR 1**  
do Uchwały Nr LIII/397/2022 Rady Gminy Teresin  
z dnia 24 marca 2022 r.  
fragment obrębu Granice




**OBSZAR 1**

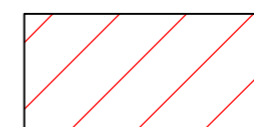
**OBSZAR 2b**

**OBSZAR 2a**

**OZNACZENIA:**



granica obszaru objętego projektem planu miejscowego



obszar objęty projektem planu miejscowego



skala 1:3000