

**UCHWAŁA NR LI/390/2022  
RADY GMINY TERESIN**

z dnia 28 lutego 2022 r.

**w sprawie przystąpienia do sporządzenia miejscowego planu zagospodarowania przestrzennego gminy  
Teresin obejmującego część obrębu ewidencyjnego Gaj**

Na podstawie art. 18 ust. 2 pkt 15 ustawy z dnia 8 marca 1990 r. o samorządzie gminnym (t.j. Dz. U. z 2021 r. poz. 1372 z późn. zm.) oraz art. 14 ust. 1, 2, 4 ustawy z dnia 27 marca 2003 r. o planowaniu i zagospodarowaniu przestrzennym (t.j. Dz. U. z 2021 r. poz. 741 z późn. zm.) Rada Gminy Teresin uchwala, co następuje:

**§ 1.** Przystępuje do sporządzenia miejscowego planu zagospodarowania przestrzennego obejmującego część obrębu ewidencyjnego Gaj.

**§ 2.** Przedmiotem planu miejscowego jest ustalenie przeznaczenia i sposobu zagospodarowania terenów określonych w §1.

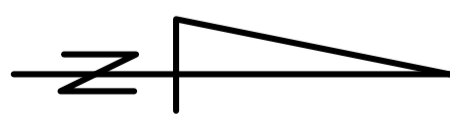
**§ 3.** Granice obszaru objętego planem są określone na załączniku graficznym nr 1 do niniejszej uchwały.


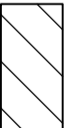
**§ 4.** Wykonanie uchwały powierza się Wójtowi Gminy.

Przewodniczący Rady Gminy


**Bogdan Linard**

**ZAŁĄCZNIK GRAFICZNY NR 1**  
**do Uchwały Nr LI/390/2022 z dnia 28 lutego 2022 r.**  
**część obrębów ewidencyjnych Gaj**



	granica obszaru objętego projektem planu miejscowego
	obszar objęty projektem planu miejscowego

**skala 1:2000**



0 20 80 m

Wykonano na mapach numerycznych ewidencji gruntów i budynków zgromadzonych w powiatowym zasobie geodezyjnym i kartograficznym Starostwa Powiatowego w Sochaczewie