
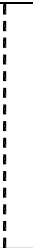
















LEGENDA
do Uchwały Nr LI/389/2022 Rady Gminy Teresin z dnia 28 lutego 2022r.

OZNACZENIA BĘDĄCE USTALENIAMI PLANU	OZNACZENIA INFORMACJI NIESTANOWIĄCYCH USTALEŃ PLANU
	
	
	
	
	
	
	
	
	
	

granice obszaru objętego planem miejscowym

linie rozgraniczające tereny o różnym przeznaczeniu lub różnych zasadach zagospodarowania

nieprzekraczalne linie zabudowy

strefa wskazana do zagospodarowania zieleni izolacyjną

wymiarowanie linii rozgraniczających i linii zabudowy

tereny obiektów produkcyjnych, magazynów oraz zabudowy usługowej

tereny zabudowy mieszkaniowej jednorodzinnej

tereny wód powierzchniowych śródlądowych – fragment rowu melioracyjnego będącego w ewidencji melioracji wodnych

tereny komunikacji – tereny dróg publicznych, kategorii gminnej, klasy dojazdowej

linie rozgraniczające dróg poza granicami planu

wymiarowanie linii rozgraniczających poza granicami planu