

Uchwała Nr L/381/2022
Rady Gminy Teresin
z dnia 2 lutego 2022 roku

w sprawie przystąpienia do sporządzenia miejscowego planu zagospodarowania przestrzennego gminy Teresin obejmującego część obrębu ewidencyjnego Nowe Gnatowice

Na podstawie art. 18 ust. 2 pkt. 15 ustawy z dnia 8 marca 1990 r. o samorządzie gminnym (*t.j.: Dz. U. z 2021 r. poz. 1372 z późn. zm.*) oraz art. 14 ust. 1, 2, 4 ustawy z dnia 27 marca 2003 r. o planowaniu i zagospodarowaniu przestrzennym (*t.j.: Dz. U. z 2021 r. poz. 741 z późn. zm.*) Rada Gminy Teresin uchwala, co następuje:

§1.

Przystępuje do sporządzenia miejscowego planu zagospodarowania przestrzennego obejmującego część obrębu ewidencyjnego Nowe Gnatowice.

§2.

Przedmiotem planu miejscowego jest ustalenie przeznaczenia i sposobu zagospodarowania terenów określonych w §1.

§3.

Granice obszaru objętego planem są określone na załączniku graficznym Nr 1 do niniejszej uchwały.



§4.

Wykonanie Uchwały powierza się Wójtowi Gminy.


§5.

Uchwała wchodzi w życie z dniem podjęcia.

ZAŁĄCZNIK GRAFICZNY NR 1
do Uchwały Nr L/381/2022 z dnia 2 lutego 2022 r.
część obrębów ewidencyjnego Nowe Gnатовice, gm. Teresin

	granica obszaru objętego projektem planu miejscowego
	obszar objęty projektem planu miejscowego

skala 1:2000



0 20 80 m

Wykonano na mapach numerycznych ewidencji gruntów i budynków zgromadzonych w powiatowym zasobie geodezyjnym i kartograficznym Starostwa Powiatowego w Sochaczewie

