

Uchwała Nr XXXV/268/2021
Rady Gminy Teresin
z dnia 3 marca 2021 roku

w sprawie przystąpienia do sporządzenia miejscowego planu zagospodarowania przestrzennego gminy Teresin obejmującego działki ew. nr 77/8, 77/9, 81/1 położone w obrębie Paprotnia

Na podstawie art. 18 ust. 2 pkt. 5 ustawy z dnia 8 marca 1990 r. o samorządzie gminnym (*t.j.: Dz. U. z 2020 r. poz. 713 z późn. zm.*) oraz art. 14 ust. 1, 2, 4 ustawy z dnia 27 marca 2003 r. o planowaniu i zagospodarowaniu przestrzennym (*t.j.: Dz. U. z 2020 r. poz. 293 z późn. zm.*) Rada Gminy Teresin uchwala, co następuje:

§1.

Przystępuje do sporządzenia miejscowego planu zagospodarowania przestrzennego obejmującego działki ew. nr 77/8, 77/9, 81/1 położone w obrębie Paprotnia.

§2.

Przedmiotem planu miejscowego jest ustalenie przeznaczenia i sposobu zagospodarowania terenów określonych w §1.

§3.

Granice obszaru objętego planem są określone na załączniku graficznym Nr 1 do niniejszej uchwały.

§4.

Wykonanie Uchwały powierza się Wójtowi Gminy.

§5.

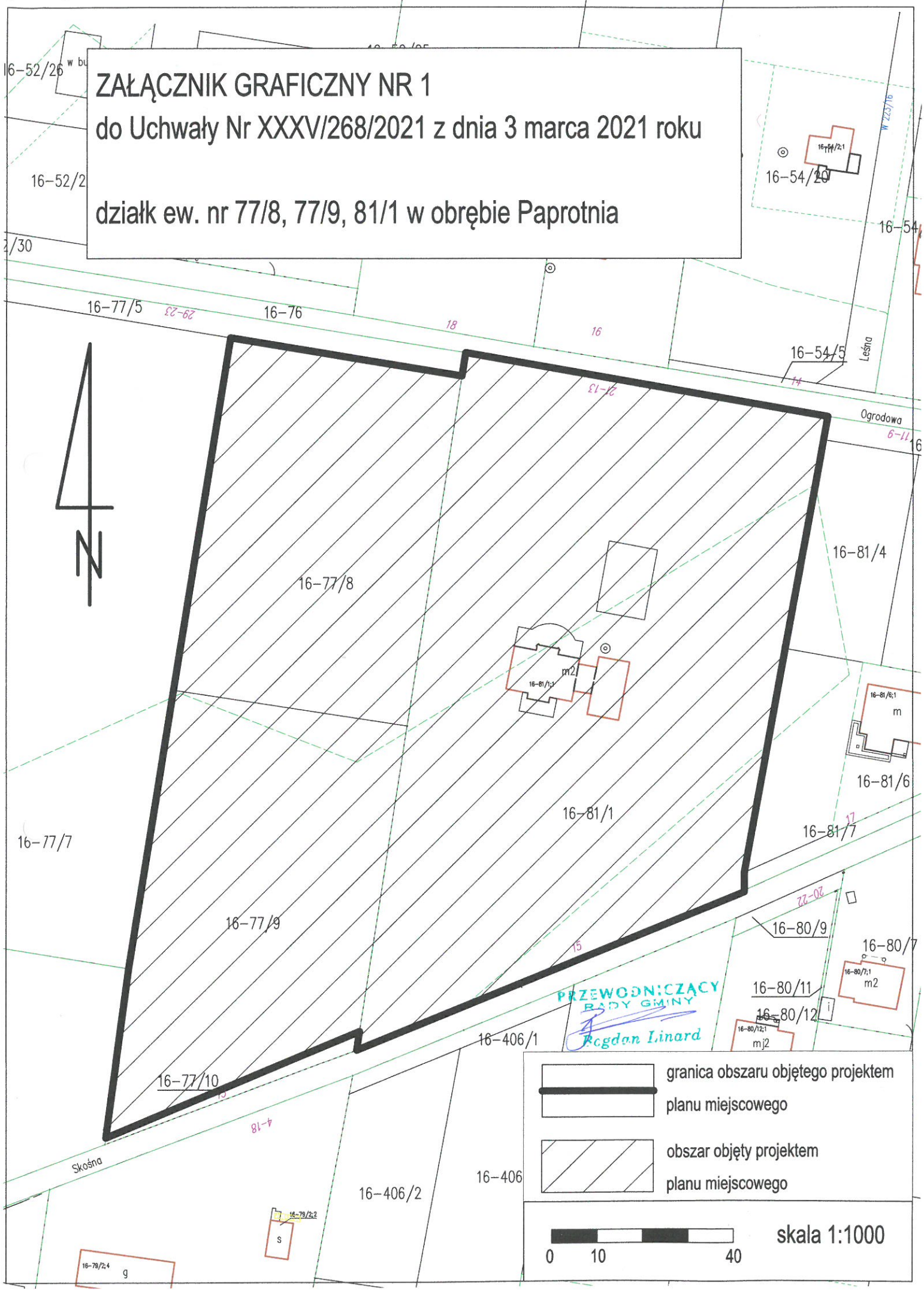
Uchwała wchodzi w życie z dniem podjęcia.





/-/ Bogdan Linard
Przewodniczący Rady Gminy

ZAŁĄCZNIK GRAFICZNY NR 1

do Uchwały Nr XXXV/268/2021 z dnia 3 marca 2021 roku

działek ew. nr 77/8, 77/9, 81/1 w obrębie Paprotnia



-  granica obszaru objętego projektem
-  planu miejscowego
-  obszar objęty projektem
-  planu miejscowego



skala 1:1000