

Uchwała Nr LIII/306/2018  
Rady Gminy Teresin  
z dnia 18 czerwca 2018 r.

w sprawie przystąpienia do sporządzenia miejscowego planu zagospodarowania przestrzennego gminy Teresin obejmującego fragment obrębów Pawłowice, SHRO Pawłowice i Maszna.

Na podstawie art. 18 ust. 2 pkt. 5 ustawy z dnia 8 marca 1990 r. o samorządzie gminnym (t.j. Dz.U.2018 r., poz. 994 z późn. zm.), art. 14 ust. 1 ustawy z dnia 27 marca 2003 r. o planowaniu i zagospodarowaniu przestrzennym (tj. Dz. U. z 2017 r., poz. 1073 z późn. zm.), Rada Gminy Teresin uchwala, co następuje:

§ 1

Przystępuje się do sporządzenia miejscowego planu zagospodarowania przestrzennego gminy Teresin obejmującego fragment obrębów Pawłowice, SHRO Pawłowice i Maszna.

§ 2

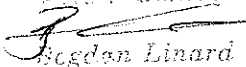
Granice obszaru objętego planem są określone na załączniku graficznym Nr 1 do niniejszej uchwały

§ 3

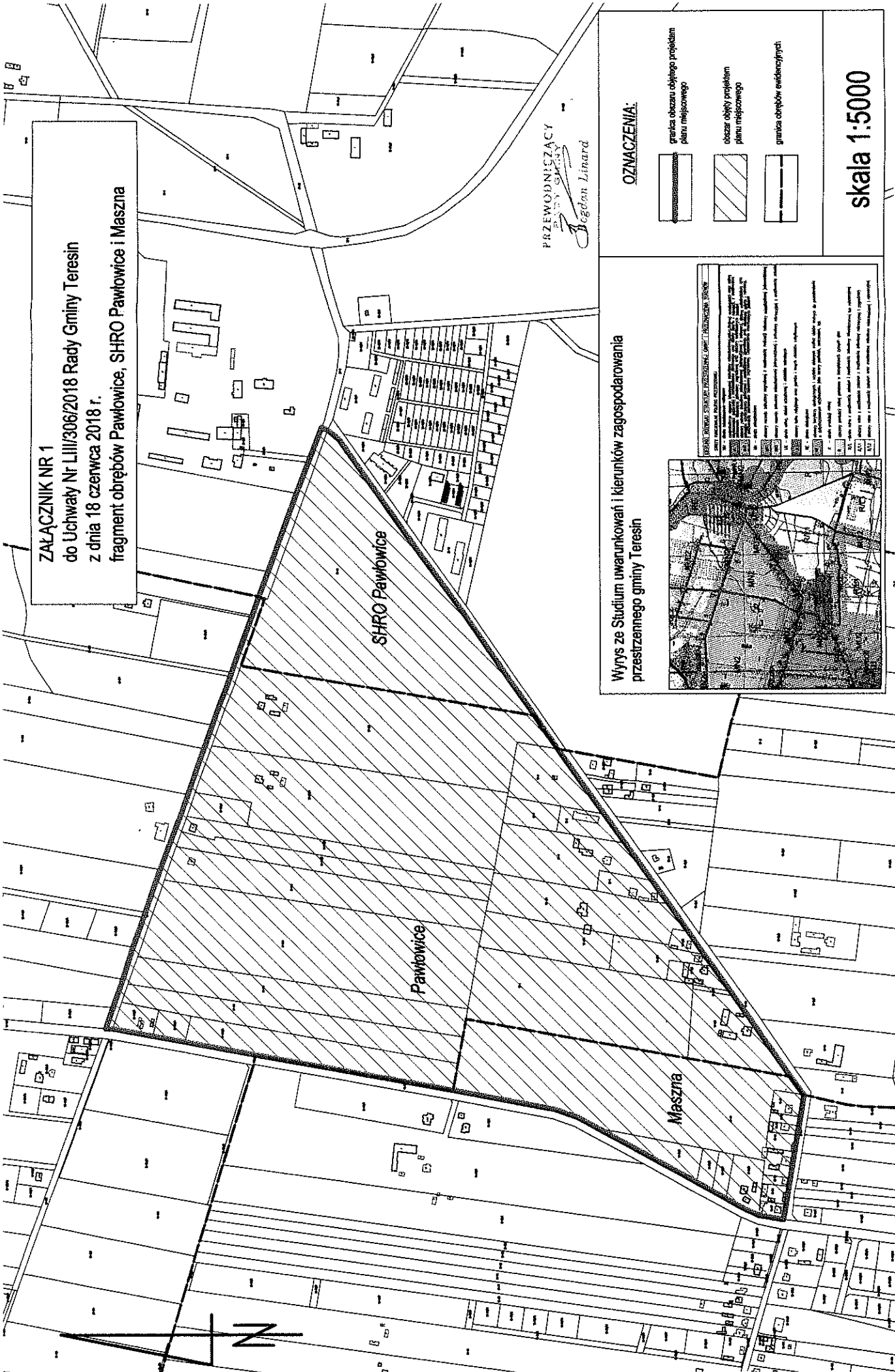
Wykonanie uchwały powierza się Wójtowi Gminy Teresin.

§ 4

Uchwała wchodzi w życie z dniem podjęcia.


PRZEWODNICZĄCY  
RADY GMINY  
  
Bogdan Linard

**ZAŁĄCZNIK NR 1**  
do Uchwały Nr LIII/306/2018 Rady Gminy Teresin  
z dnia 18 czerwca 2018 r.  
fragment obrębów Pawłowice, SHRO Pawłowice i Maszna



PRZEWODNICZĄCY  
PLANU GMINY  
*Bogdan Linard*

Wynis ze Studium uwarunkowań i kierunków zagospodarowania  
przeistycznego gminy Teresin



WYKAZ WSKAZANEJ OBSZARU PROJEKTOWANEGO TERENU (PROJEKTOWANIE TERENU)  
1. Nazwa inwestycji: ...  
2. Adres: ...  
3. Cel: ...  
4. Opis: ...  
5. Inne dane: ...  
6. Uwagi: ...

**OZNACZENIA:**

- granicz obszaru objętego projektem planu miejscowego
- obszary objęty projektem planu miejscowego
- granicz obszarów ewidencyjnych

skala 1:5000