

Uchwała Nr LIII/305/2018
Rady Gminy Teresin
z dnia 18 czerwca 2018 r.

w sprawie przystąpienia do sporządzenia miejscowego planu zagospodarowania przestrzennego Gminy Teresin obejmującego działki nr ew. 138/52, 140/20, 140/10 i 140/11 położone w obrębie Teresin Gaj.

Na podstawie art. 18 ust. 2 pkt. 5 ustawy z dnia 8 marca 1990 r. o samorządzie gminnym (t.j. Dz.U.2018 r., poz. 994 z późn. zm.), art. 14 ust. 1 ustawy z dnia 27 marca 2003 r. o planowaniu i zagospodarowaniu przestrzennym (tj. Dz. U. z 2017 r., poz. 1073 z późn. zm.), Rada Gminy Teresin uchwala, co następuje:

§ 1

Przystępuje się do sporządzenia miejscowego planu zagospodarowania przestrzennego Gminy Teresin obejmującego działki nr ew. 138/52, 140/20, 140/10 i 140/11 położone w obrębie Teresin Gaj.

§ 2

Granice obszaru objętego planem są określone na załączniku graficznym Nr1 do niniejszej uchwały.

§ 3

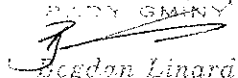
W granicach działki nr ew. 140/20 traci moc Uchwała Nr XXIX/201/09 Rady Gminy Teresin z dnia 27 lutego 2009 roku w sprawie przystąpienia do sporządzenia miejscowego planu zagospodarowania przestrzennego Gminy Teresin obejmującego część obrębu ewidencyjnego Teresin-Gaj

§ 4

Wykonanie uchwały powierza się Wójtowi Gminy Teresin.

§ 5

Uchwała wchodzi w życie z dniem podjęcia.

PRZEWODNICZĄCY
RADY GMINY

Bogdan Linard


**Załącznik graficzny
do Uchwały Nr LIII/305/2018
Rady Gminy Teresin
z dnia 18 czerwca 2018r.**


**Wycinek z mapy ewidencyjnej
obręb: Teresin Gaj
skala 1:6000**

PRZEWODNICZĄCY
RADY GMINY
Edgdon Linard

Wyrus ze Studium uwarunkowań i kierunków
zagospodarowania przestrzennego gminy Teresin

OZNACZENIA:

 granica obszaru
objętego projektem planu
miejscowego

 obszar objęty projektem
planu miejscowego



DO UCHWAŁY NR II/1/06
RADY GMINY TERESIN
Z DNIA 21 lutego 2006 roku

LEGENDA

1 - obszar objęty planem miejscowym

2 - obszar objęty planem miejscowym z wyjątkiem terenów przeznaczonych do zabudowy

3 - teren objęty planem miejscowym z wyjątkiem terenów przeznaczonych do zabudowy i terenów przeznaczonych do zabudowy w obszarach przeznaczonych do zabudowy

4 - teren objęty planem miejscowym z wyjątkiem terenów przeznaczonych do zabudowy i terenów przeznaczonych do zabudowy w obszarach przeznaczonych do zabudowy

5 - teren objęty planem miejscowym z wyjątkiem terenów przeznaczonych do zabudowy i terenów przeznaczonych do zabudowy w obszarach przeznaczonych do zabudowy

6 - teren objęty planem miejscowym z wyjątkiem terenów przeznaczonych do zabudowy i terenów przeznaczonych do zabudowy w obszarach przeznaczonych do zabudowy

7 - teren objęty planem miejscowym z wyjątkiem terenów przeznaczonych do zabudowy i terenów przeznaczonych do zabudowy w obszarach przeznaczonych do zabudowy

8 - teren objęty planem miejscowym z wyjątkiem terenów przeznaczonych do zabudowy i terenów przeznaczonych do zabudowy w obszarach przeznaczonych do zabudowy

9 - teren objęty planem miejscowym z wyjątkiem terenów przeznaczonych do zabudowy i terenów przeznaczonych do zabudowy w obszarach przeznaczonych do zabudowy

10 - teren objęty planem miejscowym z wyjątkiem terenów przeznaczonych do zabudowy i terenów przeznaczonych do zabudowy w obszarach przeznaczonych do zabudowy

11 - teren objęty planem miejscowym z wyjątkiem terenów przeznaczonych do zabudowy i terenów przeznaczonych do zabudowy w obszarach przeznaczonych do zabudowy

12 - teren objęty planem miejscowym z wyjątkiem terenów przeznaczonych do zabudowy i terenów przeznaczonych do zabudowy w obszarach przeznaczonych do zabudowy

13 - teren objęty planem miejscowym z wyjątkiem terenów przeznaczonych do zabudowy i terenów przeznaczonych do zabudowy w obszarach przeznaczonych do zabudowy

14 - teren objęty planem miejscowym z wyjątkiem terenów przeznaczonych do zabudowy i terenów przeznaczonych do zabudowy w obszarach przeznaczonych do zabudowy

15 - teren objęty planem miejscowym z wyjątkiem terenów przeznaczonych do zabudowy i terenów przeznaczonych do zabudowy w obszarach przeznaczonych do zabudowy

16 - teren objęty planem miejscowym z wyjątkiem terenów przeznaczonych do zabudowy i terenów przeznaczonych do zabudowy w obszarach przeznaczonych do zabudowy

17 - teren objęty planem miejscowym z wyjątkiem terenów przeznaczonych do zabudowy i terenów przeznaczonych do zabudowy w obszarach przeznaczonych do zabudowy

18 - teren objęty planem miejscowym z wyjątkiem terenów przeznaczonych do zabudowy i terenów przeznaczonych do zabudowy w obszarach przeznaczonych do zabudowy

19 - teren objęty planem miejscowym z wyjątkiem terenów przeznaczonych do zabudowy i terenów przeznaczonych do zabudowy w obszarach przeznaczonych do zabudowy

20 - teren objęty planem miejscowym z wyjątkiem terenów przeznaczonych do zabudowy i terenów przeznaczonych do zabudowy w obszarach przeznaczonych do zabudowy