

**Uchwała Nr XLVIII/278/2018**  
**Rady Gminy Teresin**  
**z dnia 25 stycznia 2018 r.**

w sprawie przystąpienia do sporządzenia miejscowego planu zagospodarowania przestrzennego Gminy Teresin obejmującego działkę nr ew. 8/2 w obrębie SHRO Skotniki

Na podstawie art. 18 ust. 2 pkt. 5 ustawy z dnia 8 marca 1990 r. o samorządzie gminnym (Dz.U. z 2017 r., poz. 1875 z późn. zm.) oraz art. 14 ust. 1, 2 ustawy z dnia 27 marca 2003 r. o planowaniu i zagospodarowaniu przestrzennym (tj. Dz.U. z 2017 r., poz. 1073 z późn. zm.) Rada Gminy Teresin uchwala, co następuje:

**§1.**

Przystępuje się do sporządzenia miejscowego planu zagospodarowania przestrzennego gminy Teresin obejmującego działkę nr ew. 8/2 w ich granicach ewidencyjnych w obrębie SHRO Skotniki.

**§2.**

Przedmiotem miejscowego planu zagospodarowania przestrzennego jest ustalenie przeznaczenia, sposobu zabudowy i zagospodarowania terenu określonego w §1.

**§3.**


Granice obszaru objętego planem są określone na załączniku graficznym Nr 1 do niniejszej uchwały.

**§4.**

Wykonanie Uchwały powierza się Wójtowi Gminy Teresin.

**§5.**

Uchwała wchodzi w życie z dniem podjęcia.


PRZEWODNICZĄCY  
RADY GMINY  
  
Bogdan Linard

**Załącznik graficzny  
do Uchwały Nr XLVIII/278/2018  
Rady Gminy Teresin  
z dnia 25 stycznia 2018r.**

**Wycinek z mapy ewidencyjnej  
obręb: SHRO Skotniki  
skala 1:5000**

PRZEWODNICZĄCY  
RADY GMINY  
*Rogdan Linard*




Wrys ze Studium uwarunkowań i kierunków  
zagospodarowania przestrzennego gminy Teresin



R - strefa produkcji rolnej

R - obszary produkcji rolnej położone w kompleksach żyznych gleb

**OZNACZENIA:**

-  granica obszaru  
objętego projektem planu  
miejscowego
-  obszar objęty projektem  
planu miejscowego
-  granica administracyjna gminy