

Teresin, 31 grudnia 2012 r.

OBWIESZCZENIE

o przyjęciu zmiany miejscowego planu zagospodarowania przestrzennego gminy Teresin obejmującego część obrębu geodezyjnego Granice i możliwościach zapoznania się z jego treścią

Zgodnie z art. 43 ustawy z dnia 3 października 2008 r. o udostępnianiu informacji o środowisku i jego ochronie, udziale społeczeństwa w ochronie środowiska oraz o ocenach oddziaływania na środowisko (Dz. U. Nr 199 poz. 1227 z późn. zm.) Wójt Gminy Teresin informuje o przyjęciu

**Zmiany miejscowego planu zagospodarowania przestrzennego Gminy Teresin obejmującego część obrębu geodezyjnego Granice
Uchwałą Nr XXVI/174/2012 Rady Gminy Teresin z dnia 29 listopada 2012 r.**

Z treścią ww. dokumentu wraz z uzasadnieniem, o którym mowa w art. 42 pkt 2 ww. ustawy i podsumowaniem, o którym mowa w art. 55 ust. 3 ww. ustawy można zapoznać się w siedzibie Urzędu Gminy Teresin, ul. Zielona 18 (budynek po byłej aptece), 1. piętro, Referat Gospodarki Komunalnej i Przestrzennej oraz na stronie internetowej – biuletynie informacji publicznej Gminy Teresin (www.bip.teresin.pl).

Z DP. WÓJTA

(mgr Grażyna Cierpka-Przystała)
SEKRETARZ GMINY

Wywieszono na tablicy ogłoszeń
Urzędu Gminy Teresin

dn. 2.01.2013 r. 

**WÓJT GMINY
TERESIN**

Teresin, 31 października 2012 r.

GKP.6721.2.2011

Rozstrzygnięcia dotyczące uwag i wniosków zgłoszonych do dokumentacji w związku z przeprowadzoną strategiczną oceną oddziaływania na środowisko projektu zmiany miejscowego planu zagospodarowania przestrzennego Gminy Teresin obejmującego część obrębu geodezyjnego Granice.

Zgodnie z art. 42 pkt 1 ustawy z dnia 3 października 2008 r. o udostępnianiu informacji o środowisku i jego ochronie, udziale społeczeństwa w ochronie środowiska oraz o ocenach oddziaływania na środowisko (Dz. U. z 2008 r. Nr 199, poz. 1227 z późn. zm.), wójt gminy rozpatruje uwagi i wnioski wniesione do dokumentacji w związku z przeprowadzaną strategiczną oceną oddziaływania na środowisko projektu miejscowego planu zagospodarowania przestrzennego.

W okresie składania uwag i wniosków, wskazanym w art. 39, ust. 1, pkt. 4, do dokumentacji, w związku z przeprowadzaną strategiczną oceną oddziaływania na środowisko projektu zmiany miejscowego planu zagospodarowania przestrzennego Gminy Teresin obejmującego część obrębu geodezyjnego Granice, nie wniesiono uwag i wniosków.

WÓJTA
[Podpis]
mgr Grażyna Cierpis-Przysucha
WZDZIAŁ WÓJTY

Teresin, 31 grudnia 2011 r.

GKP.6721.2.2011

Uzasadnienie przyjętego dokumentu w związku z udziałem społeczeństwa w postępowaniu dotyczącym strategicznej oceny oddziaływania na środowisko zmiany miejscowego planu zagospodarowania przestrzennego gminy Teresin obejmującego część obrębu geodezyjnego Granice.

Zgodnie z art. 42 pkt 2 ustawy z dnia 3 października 2008 r. o udostępnianiu informacji o środowisku i jego ochronie, udziale społeczeństwa w ochronie środowiska oraz o ocenach oddziaływania na środowisko (Dz. U. z 2008 r. Nr 199, poz. 1227 z późn. zm.), do przyjętego dokumentu dołącza się uzasadnienie zawierające informację o udziale społeczeństwa w postępowaniu dotyczącym przeprowadzania strategicznej oceny oddziaływania na środowisko.

Spółeczeństwo gminy Teresin miało możliwość zapoznania się z dokumentami, tj. projektem zmiany miejscowego planu zagospodarowania przestrzennego Gminy Teresin obejmującego część obrębu geodezyjnego Granice oraz prognozą oddziaływania na środowisko w/w projektu planu.

W tej sprawie stosowanie do art. 39, w/w ustawy, na tablicy ogłoszeń Urzędu Gminy w Teresinie, w lokalnej prasie, na stronie internetowej BIP Gminy Teresin oraz w sposób zwyczajowo przyjęty (poprzez przekazanie sołtysowi wsi Granice z prośbą o rozpowszechnienie) pojawiły się obwieszczenia Wójta Gminy Teresin informujące o przeprowadzaniu strategicznej oceny oddziaływania na środowisko projektu miejscowego planu zagospodarowania przestrzennego.

Przedmiotowy projekt planu miejscowego wraz z prognozą oddziaływania na środowisko, na zasadach określonych w ustawie z dnia 27 marca 2003 r. o planowaniu i zagospodarowaniu przestrzennym (t.j. Dz. U. z 2012 r. poz. 647) wyłożono do publicznego wglądu w dniach od 05.09.2012 r. do dnia 26.09.2012 r. W ustawowym terminie od dnia ukazania się obwieszczenia, tj. do dnia 12.10.2012 r., zainteresowani mogli składać uwagi. W ustawowym terminie nie wpłynęły żadne uwagi w przedmiotowej sprawie.

Z urzędu WÓJTA

mgr Grażyna Cierpis-Przysucha
SEKRETARZ GMINY

GKP.6721.2.2011

Podsumowanie strategicznej oceny oddziaływania na środowisko zmiany miejscowego planu zagospodarowania przestrzennego gminy Teresin obejmującego część obrębu geodezyjnego Granice.

Zakres podsumowania strategicznej oceny oddziaływania na środowisko miejscowego planu zagospodarowania przestrzennego Gminy Teresin obejmującego część obrębu geodezyjnego Granice, określono na podstawie art. 55, ust. 3 ustawy z dnia 3 października 2008 r. o udostępnianiu informacji o środowisku i jego ochronie, udziale społeczeństwa w ochronie środowiska oraz o ocenach oddziaływania na środowisko (Dz. U. z 2008 r. Nr 199, poz. 1227).

1. Ustalenia zawarte w prognozie oddziaływania na środowisko.

Teren planu odznacza się niskimi walorami przyrodniczymi. W celu ochrony wartości środowiska i kształtowania dobrych warunków życia mieszkańców w planie zostały określone m.in. zasady lokalizacji inwestycji mogących znacząco oddziaływać na środowisko, ochrony wód powierzchniowych i podziemnych, ochrony powietrza, klimatu akustycznego, gospodarka odpadami stałymi, a także minimalny udział powierzchni biologicznie czynnej.

W wyniku realizacji planu nie przewiduje się istotnego oddziaływania jego ustaleń na ukształtowanie terenu, strukturę gleby i kopaliny, bilans wód podziemnych, warunki klimatu lokalnego, różnorodność biologiczną, rośliny i zwierzęta oraz krajobraz kulturowy, innego niż wywołane realizacją obowiązującego prawa miejscowego. Nie przewiduje się również wystąpienia zwiększenia zagrożeń dla jakości stanu powietrza, klimatu akustycznego, wód powierzchniowych i podziemnych, wzrostu pola elektromagnetycznego w środowisku, wzrostu zanieczyszczenia powierzchni ziemi oraz zwiększenia poważnymi awariami.

W związku z brakiem istotnych negatywnych skutków realizacji projektu Planu - negatywnych oddziaływań na cele i przedmiot ochrony obszarów sieci Natura 2000 oraz integralność tych obszarów - nie przedstawia się rozwiązań łagodzących - zapobiegających i ograniczających w tym zakresie.

2. Opinie właściwych organów.

Właściwymi organami, zgodnie z art.57 i 58 w/w ustawy są:

- 1) Regionalny Dyrektor Ochrony Środowiska
- 2) Państwowy Powiatowy Inspektor Sanitarny

Pismem z dnia 12.06.2012 r. Wójt Gminy Teresin przekazał do Regionalnego Dyrektora Ochrony Środowiska w Warszawie oraz Państwowego Powiatowego Inspektora Sanitarnego w Sochaczewie projekt zmiany miejscowego planu zagospodarowania przestrzennego gminy Teresin obejmującego część obrębu geodezyjnego Granice wraz z prognozą oddziaływania na środowisko z prośbą o zaopiniowanie.

Regionalny Dyrektor Ochrony Środowiska w Warszawie pismem znak: WOOŚ-I.410.335.2012.DC z dn. 18.07.2012 r. zaopiniował pozytywnie przedstawione dokumenty.

Państwowy Powiatowy Inspektor Sanitarny Postanowieniem z dnia 17.05.2012 r. – wpłynęło do Urzędu Gminy Teresin w dn. 25.07.2012 r. (znak: ZNS.711.22.2012.MO) zaopiniował ww. plan pozytywnie bez uwag.

3. Zgłoszone uwagi i wnioski.

Spółeczeństwo gminy Teresin miało możliwość zapoznania się z dokumentami: projektem zmiany miejscowego planu zagospodarowania przestrzennego Gminy Teresin obejmującego część obrębu geodezyjnego Granice oraz prognozą oddziaływania na środowisko projektu planu.

W tej sprawie stosowanie do art. 39, w/w ustawy, na tablicy ogłoszeń Urzędu Gminy w Teresinie, w lokalnej prasie, na stronie internetowej BIP Gminy Teresin oraz w sposób zwyczajowo przyjęty (poprzez przekazanie sołtysowi wsi Granice z prośbą o rozpowszechnienie) pojawiły się obwieszczenia Wójta Gminy Teresin informujące o przeprowadzaniu strategicznej oceny oddziaływania na środowisko projektu miejscowego planu zagospodarowania przestrzennego.

Przedmiotowy projekt planu miejscowego wraz z prognozą oddziaływania na środowisko, na zasadach określonych w ustawie z dnia 27 marca 2003 r. o planowaniu i zagospodarowaniu przestrzennym (t.j. Dz. U. z 2012 r. poz. 647) wyłożono do publicznego wglądu w dniach od 05.09.2012 r. do dnia 26.09.2012 r. W ustawowym terminie od dnia ukazania się obwieszczenia, tj. do dnia 12.10.2012 r., zainteresowani mogli składać uwagi.

W ustawowym terminie od dnia ukazania się ogłoszenia nie wpłynęły żadne uwagi i wnioski w przedmiotowej sprawie.


4. Wyniki postępowania dotyczącego transgranicznego oddziaływania na środowisko, jeżeli zostało przeprowadzone.

Postępowanie w sprawie transgranicznego oddziaływania na środowisko nie było wymagane i nie zostało przeprowadzone.

Prognoza oddziaływania na środowisko określa, że w wyniku realizacji ustaleń planu nie wystąpi oddziaływanie transgraniczne.

5. Propozycje dotyczące metod i częstotliwości przeprowadzania monitoringu skutków realizacji postanowień dokumentu.

Ponieważ zastosowane w Planie rozwiązania, w tym środki łagodzące, nie wywołują lub niwelują istotne negatywne zagrożenia na cele i przedmiot ochrony występujących w jego dalekim otoczeniu obszarów sieci Natura 2000, z tego względu nie proponuje się rozwiązań alternatywnych, a także nie przedstawia się działań kompensacyjnych.


SECRETARZ GMINY

UCHWAŁA NR XXVI/174/2012
RADY GMINY TERESIN

z dnia 29 listopada 2012 r.

**w sprawie zmiany miejscowego planu zagospodarowania przestrzennego Gminy Teresin obejmującego część
obrębów geodezyjnych Granice**

Na podstawie art. 18 ust. 2 pkt. 5 i art. 40 ustawy z dnia 8 marca 1990 r. o samorządzie gminnym (t.j. Dz. U. nr 142, poz. 1591 z 12 października 2001 r. z późniejszymi zmianami), art. 20 ust.1 oraz art. 27 ustawy o planowaniu i zagospodarowaniu przestrzennym (t.j. Dz. U. z 2012r. poz. 647) oraz Uchwały Nr XI/79/2011 Rady Gminy Teresin z dnia 16 września 2011r. w sprawie przystąpienia do sporządzenia zmiany miejscowego planu zagospodarowania przestrzennego Gminy Teresin obejmującego część obrębów geodezyjnych Granice, stwierdzając, iż ustalenia niniejszego planu nie naruszają ustaleń Studium uwarunkowań i kierunków zagospodarowania przestrzennego gminy Teresin (Uchwała nr II/1/06 Rady Gminy Teresin z dnia 21 lutego 2006 roku w sprawie uchwalenia studium uwarunkowań i kierunków zagospodarowania przestrzennego gminy Teresin), Rada Gminy Teresin uchwala, co następuje:

§ 1. Uchwala się zmianę miejscowego planu zagospodarowania przestrzennego Gminy Teresin obejmującą część obrębów geodezyjnych Granice zwany dalej planem, na obszarze i w brzmieniu określonym niniejszą uchwałą.

§ 2. 1. Plan obejmuje fragment obrębów geodezyjnych Granice położony w gminie Teresin o powierzchni około 0,32 ha.

2. Granice obszaru objętego planem oznaczone są odpowiednim symbolem graficznym na rysunku planu sporządzonym w skali 1:1000 stanowiącym załącznik nr 1 (graficzny) do niniejszej uchwały.

§ 3. 1. Plan obejmuje:

- 1) tekst planu stanowiący niniejszą uchwałę;
- 2) rysunek planu w skali 1:1000 będący integralną częścią niniejszej uchwały stanowiący załącznik nr 1.

2. Rysunek planu odnosi ustalenia zawarte w niniejszej uchwale do terenu objętego granicami planu przy użyciu oznaczeń zastosowanych i opisanych odpowiednio w legendzie:

1) oznaczenia graficzne będące ustaleniami planu:

- a) granice obszaru objętego planem miejscowym,
- b) linie rozgraniczające tereny o różnym przeznaczeniu lub o różnych zasadach zagospodarowania,
- c) nieprzekraczalne linie zabudowy,
- d) wymiarowanie linii rozgraniczających i linii zabudowy,
- e) przeznaczenie terenów – określone symbolem literowym i cyfrowym.

2) oznaczenia graficzne informacji nie stanowiących ustaleń planu;

3) wyrys ze Studium uwarunkowań i kierunków zagospodarowania przestrzennego gminy Teresin wraz z określeniem granic obszaru objętego niniejszym planem.

3. Integralną częścią niniejszej uchwały jest rozstrzygnięcie będące załącznikiem nr 2 dotyczące sposobu rozpatrzenia uwag do projektu planu zgłoszonych w czasie wyłożenia projektu planu do publicznego wglądu.

4. Integralną częścią niniejszej uchwały jest rozstrzygnięcie będące załącznikiem nr 3 dotyczące sposobu realizacji inwestycji z zakresu infrastruktury technicznej oraz zasad ich finansowania, które należą do zadań własnych gminy.

§ 4. 1. Plan sporządza się w zakresie zgodnym z ustawą z dnia 27 marca 2003 r. o planowaniu i zagospodarowaniu przestrzennym.

2. W planie nie występują:

- 1) obszary przestrzeni publicznej w rozumieniu ustawy o planowaniu i zagospodarowaniu przestrzennym;
- 2) obiekty dziedzictwa kulturowego i zabytki oraz dobra kultury współczesnej;
- 3) tereny i obiekty podlegające ochronie, ustalone na podstawie odrębnych przepisów, w tym tereny górnicze, a także narażone na niebezpieczeństwo powodzi oraz zagrożone osuwaniem się mas ziemnych.

§ 5. 1. Ilekroć w uchwale jest mowa o:

- 1) **planie** – należy przez to rozumieć miejscowy plan zagospodarowania przestrzennego dla części obrębów geodezyjnego Granice w gminie Teresin o którym mowa w §1 uchwały;
- 2) **rysunku planu** – należy przez to rozumieć rysunek sporządzony na mapie zasadniczej w skali 1:1000, stanowiący załącznik nr 1 (graficzny) do niniejszej uchwały;
- 3) **uchwale** – należy przez to rozumieć niniejszą uchwałę Rady Gminy Teresin, o ile z treści przepisu nie wynika inaczej;
- 4) **ustawie** – należy przez to rozumieć przepisy ustawy z dnia 27 marca 2003 r. o planowaniu i zagospodarowaniu przestrzennym, o ile z treści przepisu nie wynika inaczej;
- 5) **przepisach odrębnych** – należy przez to rozumieć przepisy ustaw wraz z aktami wykonawczymi;
- 6) **obszarze** – należy przez to rozumieć obszar objęty planem w granicach przedstawionych na rysunku planu;
- 7) **terenie** – należy przez to rozumieć część obszaru planu wyznaczoną na rysunku planu liniami rozgraniczającymi o określonym przeznaczeniu, sposobie użytkowania lub odrębnych zasadach zagospodarowania, oznaczoną na rysunku planu numerem i symbolem literowym;
- 8) **linii rozgraniczającej** – należy przez to rozumieć granice terenów przedstawione na rysunku planu linią ciągłą, dzielące obszar planu na tereny o różnym przeznaczeniu lub różnych zasadach zagospodarowania;
- 9) **nieprzekraczalnej linii zabudowy** – należy przez to rozumieć wyznaczoną na rysunku planu lub ustaloną w tekście uchwały linię określającą najmniejszą dopuszczalną odległość budynku od linii rozgraniczającej drogi, od innych obiektów lub granic działki; poza nieprzekraczalne linie zabudowy mogą wystawać elementy budynków lub obiekty wymienione w przepisach ogólnych;
- 10) **przeznaczeniu podstawowym** – należy przez to rozumieć przeznaczenie terenu, które powinno dominować w danym terenie lub obszarze w sposób określony ustaleniami planu;
- 11) **przeznaczeniu dopuszczalnym** – należy przez to rozumieć przeznaczenie terenu inne niż podstawowe, które może być lokalizowane na tym terenie pod warunkiem braku konfliktu z przeznaczeniem podstawowym wynikającym z ich sąsiedztwa, w sposób określony w ustaleniach planu;
- 12) **usługach towarzyszących** – należy przez to rozumieć usługi związane bezpośrednio z obsługą lokalnej zabudowy mieszkaniowej, których celem jest zaspokojenie podstawowych potrzeb ludności takich jak: usługi handlu detalicznego, działalność biurowa, projektowa, ochrona zdrowia, gabinety odnowy biologicznej, fryzjerskie, pracownie pracy twórczej itp. oraz drobne zakłady naprawcze takie jak: usługi napraw artykułów użytku osobistego i domowego, usługi szewskie, usługi zegarmistrzowskie, krawieckie itp. a także inne usługi do nich podobne; są to usługi lokalizowane w bryle budynku mieszkalnego jednorodzinne, o powierzchni całkowitej wg przepisów odrębnych¹⁾, których działalność nie powoduje konieczności wprowadzenia ruchu transportu ciężkiego ponad 3,5 t;
- 13) **usługach** – należy przez to rozumieć usługi niewytwarzające dóbr materialnych bezpośrednimi metodami przemysłowymi takie jak: usługi handlu detalicznego, gastronomii, działalności biurowej, działalności związanej z obsługą firm i finansami, projektowej, pracownie pracy twórczej, ochrona zdrowia, gabinety odnowy biologicznej, fryzjerskie, usługi napraw artykułów użytku osobistego i domowego, usługi szewskie, usługi zegarmistrzowskie, krawieckie itp., drobna wytwórczość oraz inne usługi, których działalność nie powoduje konieczności wprowadzenia ruchu transportu ciężkiego ponad 3,5t;
- 14) **froncie działki** – należy przez to rozumieć część działki budowlanej przyległej do drogi publicznej lub drogi wewnętrznej, z której odbywa się zjazd na działkę;
- 15) **maksymalnej wielkości powierzchni zabudowy** - należy przez to rozumieć nieprzekraczalną wartość stosunku sumy powierzchni zabudowy wszystkich budynków do powierzchni działki określoną w %;

- 16) **maksymalnej wysokości zabudowy** – należy przez to rozumieć maksymalną wysokość obiektów budowlanych (budynków, budowli i obiektów małej architektury);
- 17) **maksymalnej wysokości budynków** - należy przez to rozumieć maksymalną wysokość budynku liczoną od poziomu terenu przy wejściu głównym do najwyższego punktu dachu;
- 18) **osiowym poszerzeniu drogi** – należy przez to rozumieć obustronne poszerzenie istniejącej drogi do szerokości w liniach rozgraniczających podanej w planie wzdłuż osi symetrii istniejącej drogi;
- 19) **działce budowlanej** – należy rozumieć działkę budowlaną, o której mowa w ustawie z dnia 27 marca 2003r. o planowaniu i zagospodarowaniu przestrzennym;
- 20) **powierzchni biologicznie - czynnej** – należy przez to rozumieć teren położony na gruncie rodzimym z nawierzchnią ziemną urządzoną w sposób zapewniający naturalną wegetację oraz wodę powierzchniową na tym terenie;
- 21) **obszarze ograniczonego zagospodarowania** – należy przez to rozumieć teren położony w sąsiedztwie linii średniego napięcia, w którym zagospodarowanie podlega ograniczeniom wynikającym z Polskich Norm i przepisów odrębnych;
- 22) **dopuszczeniu** – należy przez to rozumieć możliwość działań lub sposobów wykorzystania terenu określonych w ustaleniach planu, lecz nie uznanych za optymalne.

2. W odniesieniu do innych określeń użytych w planie i nie ujętych w § 5 pkt 1, należy stosować definicje zgodne z obowiązującymi przepisami i aktami prawnymi.

Informacje dotyczące konstrukcji planu

§ 6. 1. W niniejszej uchwale ustalone zostały przepisy ogólne i szczegółowe.

2. Przepisy ogólne obowiązują na całym obszarze objętym planem, przepisy szczegółowe obowiązują dla poszczególnych terenów oznaczonych symbolem cyfrowym i literowym.

3. Dla każdego terenu o różnym przeznaczeniu lub różnych zasadach zagospodarowania i zabudowy zapisano przepisy szczegółowe.

4. Plan wyznacza tereny o różnym przeznaczeniu i różnych zasadach zagospodarowania określone odpowiednim symbolem literowym i numerem wyróżniającym je spośród innych terenów.

5. Dla terenów wyznaczonych planem ustala się przeznaczenie podstawowe oraz dla niektórych terenów przeznaczenie dopuszczalne i warunki jego dopuszczenia.

DZIAŁ I.

Przepisy ogólne

Rozdział 1.

Przeznaczenie terenu

§ 7. 1. Plan wyznacza tereny o następującym przeznaczeniu podstawowym:

MN	tereny zabudowy mieszkaniowej jednorodzinnej,
MN, U	tereny zabudowy mieszkaniowej jednorodzinnej z dopuszczeniem usług,
KD/D	tereny komunikacji - tereny dróg publicznych, kategorii gminnej, klasy dojazdowej.

Rozdział 2.

Zasady ochrony i kształtowania ładu przestrzennego

§ 8. 1. Zasady ustalania położenia linii rozgraniczających:

- 1) Ustala się, że linie rozgraniczające tereny dróg o symbolu KD/D o szerokości podanej w planie wyznacza rysunek planu oraz przepisy szczegółowe niniejszej uchwały;
2. Ustala się, iż linie rozgraniczające terenów MN i MN,U wyznacza rysunek planu.

§ 9. 1. Zasady ustalania linii zabudowy:

- 1) Linie zabudowy zostały wyznaczone jako nieprzekraczalne od strony dróg i zwymiarowane na rysunku planu;
- 2) Ustala się, że wyznaczone w planie linie zabudowy są liniami nieprzekraczalnymi dla budynków;
- 3) Dopuszcza się wysunięcie poza linię zabudowy: schodów na gruncie, słupów, zadaszeń, podestów wejściowych, tarasów, okapów, klatek schodowych, wykuszy, loggi - max do szerokości 1.50 m;
- 4) Ustala się, iż lokalizację budynków od pozostałych granic działek określają przepisy odrębne²⁾;
- 5) Ustala się zakaz realizacji tymczasowych obiektów budowlanych w pasie terenu zawartym pomiędzy określonymi planem – linią zabudowy i linią rozgraniczającą drogi;
- 6) W pasie terenu zawartym pomiędzy określonymi planem – linią zabudowy i linią rozgraniczającą drogi – dopuszcza się rozmieszczenie sieci i urządzeń infrastruktury technicznej oraz obiektów małej architektury.

§ 10. 1. Zasady kształtowania zabudowy:

- 1) Ustala się, że kierunek głównej kalenicy dachu budynku musi być prostopadły lub równoległy do granic bocznych działki budowlanej;
- 2) Ustala się kolorystykę dachów budynków jako obowiązującą- w odcieniach brązu, zieleni, czerwieni i czerni;
- 3) Ustala się pokrycie dachów blachą, blachodachówką, dachówką ceramiczną i betonową, gontem bitumicznym lub drewnianym;
- 4) Kolorystyka elewacji w kolorach harmonizujących z otoczeniem, pastelowych, z wykluczeniem kolorów bardzo jaskrawych;
- 5) Szczegółowe ustalenia dotyczące zasad kształtowania zabudowy w poszczególnych terenach są określone w Dziale II niniejszej uchwały (przepisy szczegółowe);
- 6) Plan nie ustala maksymalnej wysokości budowli i obiektów małej architektury.

§ 11. 1. Zasady sytuowania ogrodzeń:

- 1) Ogrodzenia od strony dróg należy lokalizować w ustalonej linii rozgraniczającej, z wycofaniem w głąb działki w przypadku konieczności ominięcia istniejących przeszkód (np. drzew, urządzeń infrastruktury technicznej itp.) oraz w miejscach sytuowania bram wjazdowych;
- 2) Istniejące ogrodzenia, zlokalizowane niezgodnie z linią rozgraniczającą, mogą być użytkowane w dotychczasowej lokalizacji, z prawem do ich zachowania, z wyłączeniem modernizacji, przebudowy i odbudowy;
- 3) Ustala się zakaz lokalizowania ogrodzeń betonowych z prefabrykowanymi elementami wypełniającymi przęsła i odrodzeń pełnych;
- 4) Ustala się, iż bramy wjazdowe należy lokalizować zachowując minimalną odległość 7.0 m od osi drogi.

Rozdział 3.

Szczegółowe zasady i warunki scalania i podziału oraz podziału nieruchomości objętych planem

§ 12. 1. W obszarze objętym planem nie ustala się granic obszarów wymagających przeprowadzenia scalania i podziału nieruchomości.

2. Zasady i warunki scalania i podziału nieruchomości zostały określone dla poszczególnych terenów o różnym przeznaczeniu lub różnych zasadach zagospodarowania w Dziale II.

Rozdział 4.

Zasady i warunki zagospodarowania wynikające z potrzeb ochrony środowiska, przyrody i krajobrazu kulturowego.

§ 13. 1. Ustala się zakaz realizacji przedsięwzięć mogących znacząco oddziaływać na środowisko i zdrowie ludzi w rozumieniu przepisów ustawy o udostępnianiu informacji o środowisku i jego ochronie, udziale społeczeństwa w ochronie środowiska oraz ocenach oddziaływania na środowisko.

2. Zakaz, o którym mowa w ust. 1 nie dotyczy:

- 1) infrastruktury technicznej i dróg;

2) inwestycji celu publicznego z zakresu łączności publicznej, której lokalizacji winna być zgodna z przepisami odrębnymi³⁾.

3. Ustala się, że prowadzenie działalności nie powinno powodować przekroczenia standardów jakości środowiska, poza terenem, do którego prowadzący działalność posiada tytuł prawny.

§ 14. Ustala się, że realizacja niezbędnych elementów infrastruktury technicznej lub urządzeń ochrony środowiska zapewniających ochronę gleby, wód powierzchniowych i podziemnych oraz powietrza powinna następować równocześnie lub wyprzedzająco w stosunku do realizacji inwestycji i urządzeń na terenach objętych planem.

§ 15. 1. W zakresie wód podziemnych i powierzchniowych:

1) Ustala się, że wszelkie prace ziemne związane z przekształceniem układu hydrograficznego, w tym również sypanie wałów, przekształcenie poziomu terenu mogące naruszyć spływ powierzchniowy wody i stosunki wodne wymagają uzgodnienia na warunkach zgodnych z przepisami Prawa Wodnego i każdorazowo zgłoszenia do ewidencji odpowiedniego terytorialnie zarządu melioracji.

§ 16. 1. W zakresie ochrony powietrza:

- 1) Ustala się, że prowadzenie działalności powodującej wprowadzenie gazów lub pyłów do powietrza, nie może powodować przekroczenia standardów jakości środowiska poza granicami terenu, do którego właściciel posiada tytuł prawny;
- 2) W celu ochrony powietrza ustala się ogrzewanie obiektów paliwami o możliwie najniższym poziomie emisji substancji szkodliwych dla środowiska.

§ 17. 1. W zakresie ochrony i wzbogacania lokalnych wartości środowiskowych, przyrodniczych i krajobrazowych:

- 1) Ustala się obowiązek zachowania wartościowego drzewostanu;
- 2) W terenach komunikacji miejsca nie przeznaczone do ruchu kołowego i pieszego należy zagospodarować zielenią z zachowaniem warunków nie pogarszania warunków bezpieczeństwa ruchu drogowego;
- 3) Ustala się zakaz umieszczania wolnostojących nośników reklamowych o powierzchni większej niż 3 m²;
- 4) Wielkości maksymalnej powierzchni zabudowy, minimalnej do zachowania powierzchni biologicznie, maksymalnej i minimalnej intensywności zabudowy są wyznaczone i określone w Dziale II.

§ 18. 1. W zakresie ochrony przed hałasem:

- 1) W obszarze planu jako tereny objęte ochroną przed hałasem wskazuje się tereny o symbolu MN jako tereny zabudowy mieszkaniowej oraz tereny o symbolu MN,U jako tereny przeznaczone na cele mieszkaniowo-usługowe.

Rozdział 5.

§ 19. Szczególne warunki zagospodarowania terenów oraz ograniczenia w ich użytkowaniu, w tym zakaz zabudowy.

1. Realizacja nowej zabudowy mieszkaniowej z pomieszczeniami przeznaczonymi na stały pobyt ludzi może nastąpić pod warunkiem zastosowania odpowiednich rozwiązań konstrukcyjno – budowlanych, między innymi stosowania w budynkach okien o podwyższonej izolacyjności akustycznej.

2. Obiekty budowlane w sąsiedztwie linii energetycznych i stacji transformatorowych (w obszarze ograniczonego zagospodarowania) należy projektować, realizować oraz użytkować zachowując przepisy bezpieczeństwa, Polskie Normy i inne przepisy odrębne.

Rozdział 6.

§ 20. Zasady modernizacji, rozbudowy i budowy systemów komunikacji.

1. Określenie układu komunikacyjnego wraz z parametrami oraz klasyfikacją dróg:

- 1) Ustala się obsługę bezpośrednią obszaru objętego planem poprzez układ istniejących i projektowanych dróg gminnych dojazdowych, a także z istniejącej drogi krajowej klasy głównej, które znajdują się poza granicami planu;
- 2) Plan wyznacza następujące drogi:
 - a) teren drogi 1KD/D jako projektowane poszerzenie istniejącej drogi gminnej klasy dojazdowej,
 - b) teren drogi 2KD/D jako projektowaną drogę dojazdową, kategorii gminnej.
- 3) Szerokości terenów komunikacji w ich liniach rozgraniczających określono na rysunku planu oraz w 33 niniejszej uchwale;
- 4) Przy skrzyżowaniach dróg należy stosować narożne ścięcia linii rozgraniczających (trójkąt widoczności) o minimalnych wymiarach 5.0 m x 5.0 m (zgodnie z rysunkiem planu i przepisami odrębnymi⁴⁾).

2. Określenie warunków powiązań układu komunikacyjnego z układem zewnętrznym:

- 1) Ustala się, że układ komunikacyjny obszaru planu powiązany jest:
 - a) od północy z drogą krajową nr 2 klasy głównej ruchu przyspieszonego Warszawa – Poznań,
 - b) od południa z drogą gminną nr 380821 W,
 - c) od zachodu z drogą gminną nr 380875 W.

Rozdział 7.

Zasady modernizacji, rozbudowy i budowy systemów infrastruktury technicznej.

§ 21. 1. Zasady zaopatrzenia w wodę:

- 1) Ustala się zaopatrzenie w wodę obszaru objętego planem z istniejącej sieci wodociągowej;
- 2) Ustala się zasadę rozbudowy sieci wodociągowej wzdłuż istniejących i projektowanych dróg.

§ 22. 1. Zasady odprowadzenia ścieków bytowych i wód opadowych:

- 1) Ustala się obowiązek odprowadzania ścieków bytowych do istniejącej i planowanej sieci kanalizacji sanitarnej, a do czasu jej realizacji do szczelnych zbiorników bezodpływowych z wywozem do oczyszczalni ścieków na podstawie umów indywidualnych;
- 2) Ustala się zakaz odprowadzania ścieków bytowych wprost do gruntu, wodnych cieków powierzchniowych oraz rowów przydrożnych;
- 3) Wody opadowe i roztopowe należy odprowadzić na teren własny działki, nie naruszając interesu osób trzecich, nie zmieniając stanu wód na gruncie, ani kierunku odpływu wody.

§ 23. 1. Zasady zaopatrzenia w energię elektryczną:

- 1) Ustala się obowiązek zaopatrzenia w energię elektryczną w oparciu o istniejącą sieć elektroenergetyczną SN, NN, zgodnie z docelowym zapotrzebowaniem, w uzgodnieniu i na warunkach Zakładu Energetycznego;
- 2) Ustala się zasadę prowadzenia sieci NN wzdłuż projektowanych i istniejących dróg;
- 3) Ustala się, że lokalizacja stacji transformatorowych wymaga dostępności od drogi publicznej lub wewnętrznej;
- 4) Ustala się, że dla projektowanych w terenie stacji transformatorowych 15/0,4 kV należy wydzielić działki o minimalnych wymiarach 6mx5m dla stacji wewnętrznych lub 3mx2m dla stacji słupowych.

§ 24. 1. Telekomunikacja:

- 1) Ustala się zasadę obsługi w zakresie telekomunikacji w oparciu o istniejącą i projektowaną sieć telekomunikacyjną;
- 2) Dopuszcza się realizację sieci telekomunikacyjnych wzdłuż istniejących i projektowanych dróg, pod warunkiem zachowania przepisów odrębnych;
- 3) Dopuszcza się przebudowę istniejących sieci telekomunikacyjnych w celu dostosowania do nowego układu funkcjonalno - komunikacyjnego.

§ 25. 1. Zasady zaopatrzenia w gaz przewodowy:

- 1) Ustala się, że obszar planu winien być objęty zaopatrzeniem w gaz w oparciu o budowę sieci z zachowaniem obowiązujących norm w zakresie prowadzenia i lokalizowania sieci i urządzeń;
- 2) Ustala się, że szafki gazowe należy umieszczać w ogrodzeniach i zapewniać do nich dostępność od strony drogi.

§ 26. Ustala się zaopatrzenie w ciepło z indywidualnych źródeł ciepła z zastosowaniem m.in. ekologicznych czynników grzewczych w szczególności: gazu, energii elektrycznej, energii słonecznej, oleju niskosiarkowego, oraz innych odnawialnych źródeł energii.

§ 27. 1. Zasady usuwania odpadów:

- 1) Ustala się zasadę zorganizowanego systemu usuwania odpadów stałych i wywozu ich do dalszego przetworzenia lub unieszkodliwienia zgodnie z przepisami odrębnymi;
- 2) Zagospodarowanie działki musi uwzględniać zapewnienie terenu do czasowego gromadzenia odpadów w sposób nie zagrażający środowisku.

§ 28. 1. Ustalenia ogólne:

- 1) Sieci infrastruktury technicznej wszystkich mediów należy lokalizować na terenach komunikacji z zachowaniem wzajemnych odległości wynikających z przepisów odrębnych;
- 2) W technicznie uzasadnionych przypadkach dopuszcza się lokalizowanie sieci infrastruktury technicznej poza terenem komunikacji w oparciu o przepisy odrębne, w szczególności w pasie zawartym pomiędzy linią rozgraniczającą drogi, a linią zabudowy;
- 3) Dla planowanej zabudowy należy zachować odległości od wszelkich istniejących sieci i urządzeń podziemnych i naziemnych wynikające z przepisów odrębnych.

Rozdział 8.

§ 29. Sposób i termin tymczasowego zagospodarowania, urządzania i użytkowania terenów. Ustala się dla terenów, których przeznaczenie zostało zmienione planem, mogą być użytkowane w sposób dotychczasowy do czasu ich zagospodarowania zgodnie z ustaleniami niniejszego planu.

Rozdział 9.

§ 30. Stawka procentowa służąca naliczaniu opłaty z tytułu wzrostu wartości nieruchomości spowodowanej uchwaleniem planu:

1. Ustala się dla terenów o symbolach MN i MN,U opłatę w wysokości 10%.
2. Ustala dla pozostałych terenów opłatę w wysokości 0%.

DZIAŁ II. Przepisy szczegółowe Rozdział 1.

Przeznaczenie terenu. Zasady kształtowania zabudowy oraz wskaźniki zagospodarowania terenu.

§ 31.

Oznaczenie terenu		IMN
1.	Przeznaczenie terenu	
1)	Przeznaczenie podstawowe	Tereny zabudowy mieszkaniowej jednorodzinnej
	Przeznaczenie uzupełniające	- budynki gospodarcze i garażowe, - urządzenia komunikacji, infrastruktury technicznej i ochrony środowiska dla potrzeb działki lub potrzeb lokalnych, - zieleń urządzone, obiekty małej architektury.

2)	Przeznaczenie dopuszczalne	Usługi towarzyszące, w tym usługi handlu do 50m ² powierzchni sprzedaży rozumianej zgodnie z ustawą.
2.	Zasady zagospodarowania	
1)	Ogólne zasady zagospodarowania	Zachowanie, rozbudowa i budowa budynków oraz innych obiektów budowlanych.
2)	Parametry i wskaźniki kształtowania zabudowy oraz zagospodarowania terenu (dla nowej zabudowy i istniejącej w przypadku rozbudowy, nadbudowy, przebudowy)	
a)	nieprzekraczalne linie zabudowy	- wg rysunku planu, - w/w ustalenia nie dotyczą sieci i obiektów infrastruktury technicznej oraz obiektów małej architektury.
b)	parametry zabudowy działki	- maksymalna powierzchnia zabudowy w stosunku do powierzchni działki budowlanej znajdującej się na terenie MN – 30%, - powierzchnia biologicznie czynna w stosunku do powierzchni działki budowlanej znajdującej się na terenie MN – co najmniej 60%, - maksymalna intensywność zabudowy – 0,4, - minimalna intensywność zabudowy – 0.
c)	maksymalna wysokość zabudowy	- maksymalna wysokość budynków mieszkalnych jednorodzinnych – 10,0m, - maksymalna wysokość budynków gospodarczych i garaży – 6,0m .
d)	kształt dachów	- dachy dwu lub wielospadowe o nachyleniu połaci dachowych od 30° do 45°, z wyjątkiem rozbudów istniejących budynków, gdzie dopuszcza się kąt nachylenia połaci dachowych w nawiązaniu do istniejącego, - dopuszcza się dachy mansardowe, - dopuszcza się stosowanie dachów jednospadowych wyłącznie w budynkach gospodarczych lub garażowych, o nachyleniu połaci dachowych od 12° - przy realizacji dachów na budynkach mieszkalnych bliźniaczych wymagane jest zachowanie na obydwu dachach tego samego kąta nachylenia połaci dachowych oraz kierunku głównej kalenicy.
e)	ogrodzenia	Zgodnie z §11.
3)	Szczegółowe zasady i warunki scalania i podziału nieruchomości	
a)	minimalne powierzchnie nowo wydzielanych działek	- 800m ² dla zabudowy mieszkaniowej jednorodzinnej bez usług, - 1000m ² dla zabudowy mieszkaniowej jednorodzinnej z usługami wbudowanymi , - ustalenia minimalnych powierzchni działek nie dotyczą: działek wydzielanych dla potrzeb lokalizacji urządzeń infrastruktury technicznej.
b)	minimalne szerokości frontów nowo wydzielanych działek	20 m
c)	kąt położenia granic bocznych działek w stosunku do pasa drogowego	90° ±10°
4)	Minimalna powierzchnia nowo wydzielanej działki budowlanej	- 800m ² dla zabudowy mieszkaniowej jednorodzinnej bez usług,

		- 1000m ² dla zabudowy mieszkaniowej jednorodzinnej z usługami wbudowanymi, - ustalenia minimalnych powierzchni działek nie dotyczą: działek wydzielanych dla potrzeb lokalizacji urządzeń infrastruktury technicznej.
5)	Obsługa komunikacyjna, parkingi (dojazdy i drogi wewnętrzne nie wskazane na rysunku planu)	
a)	obsługa komunikacyjna terenu	Obsługa terenu z istniejących i projektowanych dróg publicznych dojazdowych oraz z drogi krajowej znajdujących się poza granicami planu.
b)	parkingi	Ustala się obowiązek zapewnienia minimum 2-ch miejsc postojowych dla samochodu osobowego na własnej działce. W przypadku budynków z wbudowaną funkcją usługową – co najmniej trzech miejsc postojowych.

§ 32.

Oznaczenie terenu		IMN,U
1.	Przeznaczenie terenu	
1)	Przeznaczenie podstawowe	Tereny zabudowy mieszkaniowej jednorodzinnej z dopuszczeniem usług.
	Przeznaczenie uzupełniające	Usługi o powierzchni całkowitej nie większej niż 200m ² . - budynki gospodarcze, garażowe i techniczne, - urządzenia komunikacji, infrastruktury technicznej i ochrony środowiska dla potrzeb działki lub potrzeb lokalnych, - zieleń urządzona, obiekty małej architektury.
2.	Zasady zagospodarowania	
1)	Ogólne zasady zagospodarowania	Na działce może znajdować się budynek usługowy lub budynek mieszkalny jednorodzinny albo zarówno budynek usługowy i budynek mieszkalny jednorodzinny. Budynki usługowe mogą być lokalizowane jako budynki wolnostojące lub mogą być połączone z budynkami mieszkalnymi jednorodziennymi.
2)	Parametry i wskaźniki kształtowania zabudowy oraz zagospodarowania terenu (dla nowej zabudowy i istniejącej w przypadku rozbudowy, nadbudowy, przebudowy)	
a)	nieprzekraczalne linie zabudowy	- wg rysunku planu, - w/w ustalenia nie dotyczą sieci i obiektów infrastruktury technicznej oraz obiektów małej architektury
b)	parametry zabudowy dla działek z budynkami mieszkalnymi i usługowymi	- maksymalna powierzchnia zabudowy i powierzchnia utwardzona w stosunku do powierzchni działki budowlanej znajdującej się na terenie MN,U - 40%, - powierzchnia biologicznie czynna w stosunku do powierzchni działki budowlanej znajdującej się na terenie MN,U – co najmniej 50%, - maksymalna intensywność zabudowy – 0.5, - minimalna intensywność zabudowy – 0.
c)	parametry zabudowy działek z budynkami mieszkalnymi lub usługami	- maksymalna powierzchnia zabudowy i powierzchnia utwardzona w stosunku do powierzchni działki budowlanej znajdującej się na terenie MN,U - 30%, - powierzchnia biologicznie czynna w stosunku do powierzchni działki budowlanej znajdującej się na terenie MN,U – co najmniej

		60%, - maksymalna intensywność zabudowy – 0.4., - minimalna intensywność zabudowy – 0.
d)	maksymalna wysokość zabudowy	- maksymalna wysokość budynków mieszkalnych jednorodzinnych, mieszkalno – usługowych i usługowych – 10,0m, - maksymalna wysokość budynków gospodarczych i garaży- 6,0m.
e)	kształt dachów	- dachy dwu lub wielospadowe o nachyleniu połaci dachowych od 30° do 45°, z wyjątkiem rozbudów istniejących budynków, gdzie dopuszcza się kąt nachylenia połaci dachowych w nawiązaniu do istniejącego, - przy realizacji dachów na budynkach mieszkalnych bliźniaczych wymagane jest zachowanie na obydwu dachach tego samego kąta nachylenia połaci dachowych oraz kierunku głównej kalenicy.
g)	ogrodzenia	Zgodnie z §11.
3)	Szczegółowe zasady i warunki scalania i podziału nieruchomości	
a)	minimalne powierzchnie nowo wydzielanych działek	- 1000m ² dla zabudowy mieszkaniowej jednorodzinnej bez usług, - 1500m ² dla zabudowy usługowej z zabudową mieszkaniową lub z wbudowaną funkcją mieszkaniową albo dla zabudowy usługowej bez funkcji mieszkaniowej, - ustalenia minimalnych powierzchni działek nie dotyczą: działek wydzielanych dla potrzeb lokalizacji urządzeń infrastruktury technicznej.
b)	minimalne fronty nowo wydzielanych działek	20 m
c)	kąt położenia granic bocznych działek w stosunku do pasa drogowego	90° ±10°
4)	Minimalna powierzchnia nowo wydzielanej działki budowlanej	- 1000m ² dla zabudowy mieszkaniowej jednorodzinnej bez usług, - 1500m ² dla zabudowy usługowej z zabudową mieszkaniową lub z wbudowaną funkcją mieszkaniową albo dla zabudowy usługowej bez funkcji mieszkaniowej, - ustalenia minimalnych powierzchni działek nie dotyczą: działek wydzielanych dla potrzeb lokalizacji urządzeń infrastruktury technicznej.
5)	Obsługa komunikacyjna, parkingi (dojazdy i drogi wewnętrzne nie wskazane na rysunku planu)	
a)	obsługa komunikacyjna terenu	Obsługa terenu z istniejących i projektowanych dróg publicznych dojazdowych oraz z drogi krajowej znajdujących się poza granicami planu.
b)	parkingi	Ustala się obowiązek zapewnienia przynajmniej 2-ch miejsc postojowych dla samochodu osobowego na własnej działce, oraz w przypadku zaistnienia usług na terenie należy zapewnić miejsca postojowe w ilości wynikającej ze wskaźnika min. 3 miejsca postojowe na każde 100m ² powierzchni użytkowej budynków i pomieszczeń usługowych.

§ 33.

Oznaczenie terenu		1KD/D, 2KD/D
1.	Przeznaczenie terenu	
1)	Przeznaczenie podstawowe	Tereny komunikacji - tereny dróg publicznych kategorii gminnej, klasy dojazdowej.

2.	Zasady zagospodarowania	
1)	Ogólne zasady zagospodarowania	- teren obejmuje realizację elementów drogi tj. (jezdnię, jednostronny chodnik, pobocza i rowy odwadniające) i urządzeń z drogą związanych, - dopuszcza się realizację sieci infrastruktury technicznej, pod warunkiem zachowania przepisów odrębnych, - ustala się stosowanie narożnych ściąg linii rozgraniczających na skrzyżowaniach dróg zgodnie z wymaganiami przepisów odrębnych ⁵⁾ oraz rysunkiem planu.
2)	Szerokość dróg w liniach rozgraniczających	1KD/D - szerokość części drogi zmienna, wynika z osiowego poszerzenia istniejącej drogi do 8,0m w liniach rozgraniczających; 2KD/D - szerokość drogi wynosi 6,0m w liniach rozgraniczających; poszerzenie drogi wg rysunku planu.

DZIAŁ III.

Rozdział 1.

Przepisy końcowe

§ 34. Traci moc uchwała nr XLI/259/10 Rady Gminy Teresin z dnia 5 marca 2010r w granicach niniejszego planu (Dz. Urz. Woj. Maz. Nr 161 poz. 4024 z dnia 11.09.2010).

§ 35. Wykonanie niniejszej Uchwały powierza się Wójtowi Gminy Teresin.

§ 36. Uchwała wchodzi w życie po upływie 14 dni od dnia ogłoszenia w Dzienniku Urzędowym Województwa Mazowieckiego.

§ 37. Uchwała podlega publikacji na stronie internetowej Biuletynu Informacji Publicznej Urzędu Gminy Teresin.

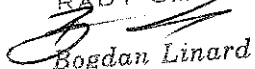
¹⁾ Rozporządzenie Ministra Infrastruktury w sprawie warunków technicznych, jakim powinny odpowiadać budynki i ich usytuowanie.

²⁾ Rozporządzenie Ministra Infrastruktury w sprawie warunków technicznych, jakim powinny odpowiadać budynki i ich usytuowanie.

³⁾ Ustawa o wspieraniu rozwoju usług i sieci telekomunikacyjnych.

⁴⁾ Rozporządzenie Ministra Transportu i Gospodarki Morskiej w sprawie warunków technicznych, jakim powinny odpowiadać drogi publiczne i ich usytuowanie.

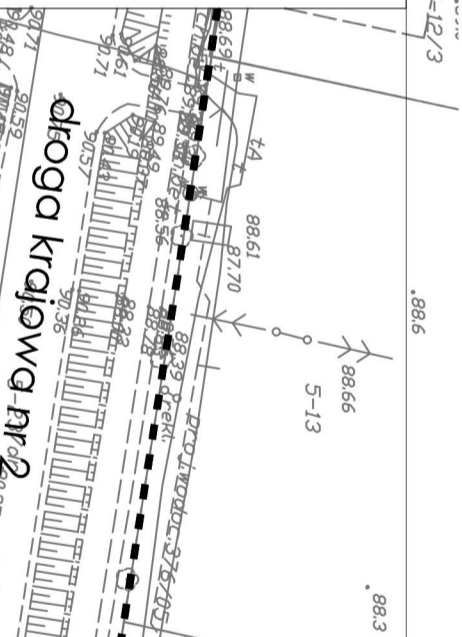
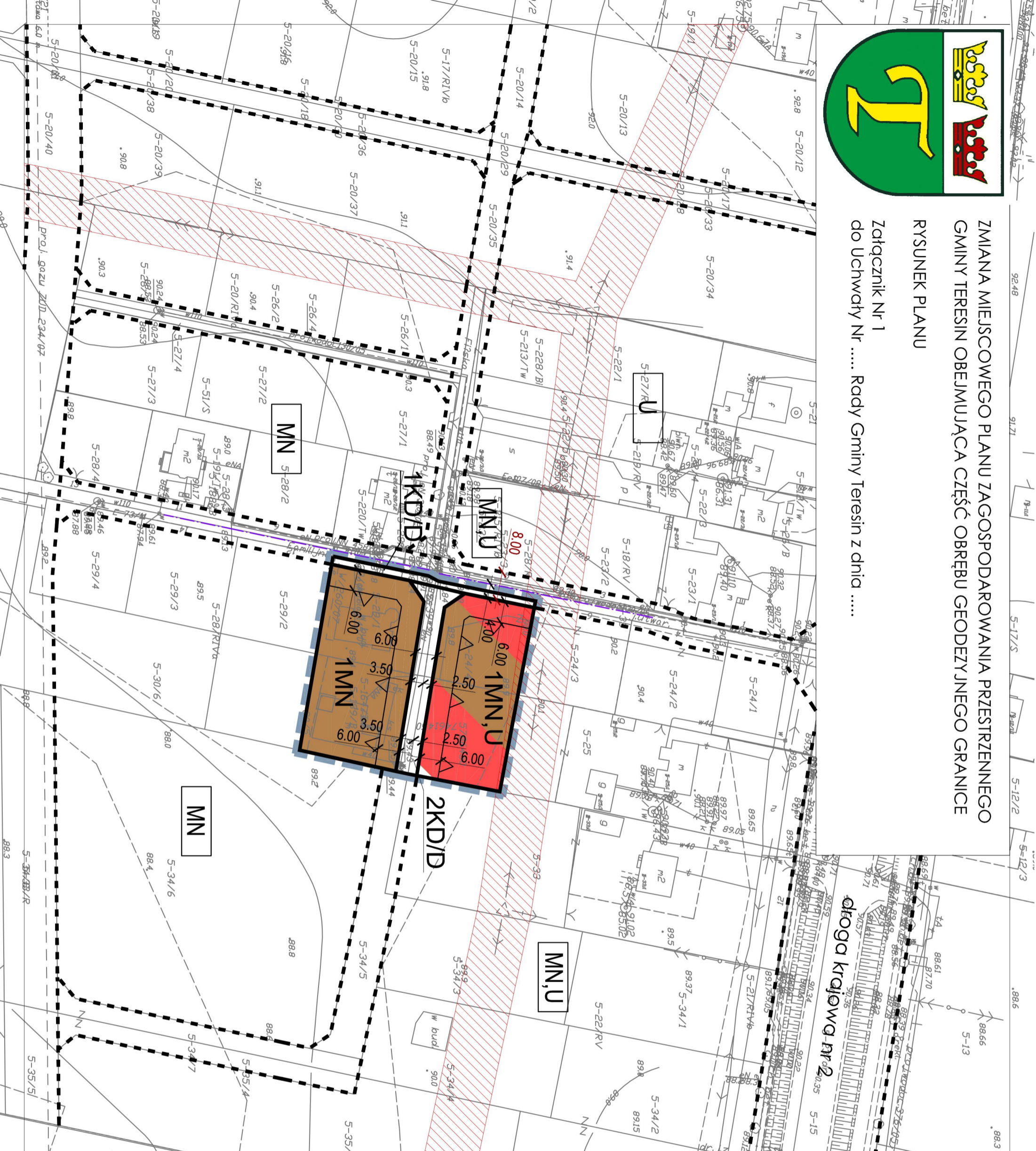
⁵⁾ Rozporządzenie Ministra Transportu i Gospodarki Morskiej w sprawie warunków technicznych, jakim powinny odpowiadać drogi publiczne i ich usytuowanie.

PRZEWODNICZĄCY
RADY GMINY

Bogdan Linard



ZMIANA MIEJSCOWEGO PLANU ZAGOSPODAROWANIA PRZESTRZENNEGO
GMINY TERESIN OBEJMUJĄCA CZĘŚĆ OBRĘBU GEODEZYJNEGO GRANICE
RYSUNEK PLANU

Załącznik Nr 1
do Uchwały Nr Rady Gminy Teresin z dnia



OZNACZENIA BĘDĄCE USTALENIAMI PLANU

- granice obszaru objętego planem miejscowym
- linie rozgraniczające tereny o różnym przeznaczeniu lub o różnych zasadach zagospodarowania
- nieprzekraczalne linie zabudowy
- wyznaczenie linii rozgraniczających i linii zabudowy

SYMBOLE LITEROWE - PRZEZNACZENIE TERENU

- MN** tereny zabudowy mieszkaniowej jednorodzinnej
- MN,U** tereny zabudowy mieszkaniowej jednorodzinnej z dop. usług
- KD/D** tereny komunikacji – tereny dróg publicznych, kategorii gminnej, klasy dojazdowej

OZNACZENIA INFORMACJI NIE STANOWIĄCYCH USTALEŃ PLANU

- 8,50 wyznaczenie linii rozgraniczających drogi poza granicami planu
- os. istniejącej drogi
- linie rozgraniczające tereny dróg poza obszarem objętym planem
- obszar ograniczonego zagospodarowania wzdłuż linii 15kV
- przeznaczenie terenów sąsiednich w m.p.z.p.

WYRYS ZE STUDIUM G.M. TERESIN



MU1 centrálne i intenzywne zabudowy mieszkaniowej, usługowej, wytwórczości oraz usług użyteczności publicznej; zamieszkania zbiornego oraz obiekty sportu i rekreacji; z możliwością zachowania istniejącej zabudowy zagrodowej oraz obszary ewentualnych zieleni

granice obszaru objętego planem miejscowym

BILANS TERENU

OZNACZENIE W M.P.Z.P.	POW. (ha)
1MN	0,1440
1MN,U	0,1270
1KD/D - 2KD/D	0,0470
OGÓLEM	0,3180

SKALA 1 : 1000
1 cm - 10 m

Plan opracowano na kopii mapy zasadniczej. Powiększenie zgodności mapy z oryginałem przesyłam do Państwowego Zespołu Geodezyjnego na oryginalne mapy.

**PRACOWNIA URBANISTYCZNO-PROJEKTOWA
ZWIĄZKU MIĘDZYGMINNEGO MAŁOZEMSKIE ZACHODNIE**
Z siedzibą w Teresinie
Kierownik Pracowni: mgr inż. Jodwiga Jastrzech
Projektant: mgr inż. Katarzyna Dąbrowska, inż. Wł. Śni
PAŹDZIERNIK 2012

Załącznik Nr 2 do Uchwały Nr XXVI/174/2012

Rady Gminy Teresin

z dnia 29 listopada 2012 r.

Rozstrzygnięcie dotyczące sposobu rozpatrzenia uwag zgłoszonych do projektu zmiany miejscowego planu zagospodarowania przestrzennego Gminy Teresin obejmującego część obrębu geodezyjnego Granice.

Do projektu zmiany miejscowego planu zagospodarowania przestrzennego Gminy Teresin obejmującego część obrębu geodezyjnego Granice, w wyznaczonym terminie do dnia 12 października 2012 roku, nie zostały zgłoszone uwagi.

PRZEWODNICZĄCY
RADY GMINY

Bogdan Linard

Rozstrzygnięcie dotyczące sposobu realizacji inwestycji z zakresu infrastruktury technicznej zapisanych w zmianie miejscowego planu zagospodarowania przestrzennego Gminy Teresin obejmującego część obręb geodezyjnego Granice należących do zadań własnych gminy oraz zasad ich finansowania.

Na podstawie art. 20 ust. 1 ustawy z dnia 27 marca 2003 roku o planowaniu i zagospodarowaniu przestrzennym (Dz. U. z 2003 r. Nr 80 poz. 717 z póź. zm.) określa się następujący sposób realizacji oraz zasady finansowania inwestycji z zakresu infrastruktury technicznej zapisanych w zmianie miejscowego planu zagospodarowania przestrzennego Gminy Teresin obejmującego część obręb geodezyjnego Granice należących do zadań własnych gminy:

I. DROGI PUBLICZNE

1. Koszty realizacji inwestycji dotyczących dróg publicznych dotyczą:

- a. terenu przeznaczonego pod projektowaną drogę gminną klasy dojazdowej, oznaczoną symbolem 2KD/D;
- b. terenu przeznaczonego pod projektowane poszerzenie istniejącej drogi gminnej klasy dojazdowej oznaczone symbolem IKD/D;

2. Koszty realizacji inwestycji dotyczących w/w dróg publicznych wymienionych w pkt. 1 lit. a oraz b obejmują koszty podziału geodezyjnego nieruchomości i wykupu gruntów, koszty notarialne oraz koszty utwardzenia dróg.

3. Wykup terenów przeznaczonych pod realizację inwestycji dotyczących dróg publicznych wymienionych w pkt. 1, odbywać się będzie równolegle wraz z podziałami nieruchomości dokonywanymi na wniosek właścicieli nieruchomości, kosztem których ma zostać wydzielony teren pod drogę – zgodnie z ustawą o gospodarce nieruchomościami oraz ustaleniami indywidualnymi pomiędzy właścicielami a Gminą.

4. Budowa dróg (jezdni, poboczy i ewentualnie chodników oraz odwodnienia i oświetlenia drogi) realizowana będzie zgodnie z uchwalanym przez Radę Gminy Teresin wieloletnim Planem Inwestycyjnym Gminy Teresin w zakresie dróg.

5. Środki finansowe na budowę dróg pochodzić będą z budżetu gminy, funduszy unijnych oraz partycypacji właścicieli gruntów.

II. SIEĆ WODOCIĄGOWA I KANALIZACJI SANITARNEJ

Sieć wodociągowa – teren objęty niniejszym planem miejscowym posiada istniejącą sieć wodociągową przeprowadzoną w północno-zachodniej części obszaru planu miejscowego. Niniejszy miejscowy plan zagospodarowania przestrzennego ustala zaopatrzenie w wodę z istniejącej sieci wodociągowej.

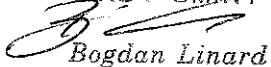
Sieć kanalizacji sanitarnej – w obszarze objętym planem nie występuje sieć kanalizacji sanitarnej. Obecnie obszar objęty planem miejscowym jest położony w obrębie aglomeracji w rozumieniu art. 43 „Prawo wodne”. Plan ustala, że ścieki sanitarne będą odprowadzane do istniejącej i planowanej sieci kanalizacji sanitarnej, a do czasu jej realizacji do szczelnych zbiorników bezodpływowych z wywozem do oczyszczalni ścieków na podstawie umów indywidualnych.

III. SIECI I URZĄDZENIA ELEKTROENERGETYCZNE I GAZOWE

1. W obszarze niniejszego miejscowego planu zagospodarowania przestrzennego znajdują się istniejące sieci elektroenergetyczne NN. Plan miejscowy ustala zaopatrzenie w energię elektryczną w oparciu o istniejącą sieć elektroenergetyczną SN, NN, zgodnie z docelowym zapotrzebowaniem, w uzgodnieniu i na warunkach Zakładu Energetycznego.

2. W zakresie zaopatrzenia w gaz ustala się, że obszar planu winien być objęty zaopatrzeniem w gaz w oparciu o budowę sieci z zachowaniem obowiązujących norm w zakresie prowadzenia i lokalizowania sieci i urządzeń.

3. Do zadań własnych gminy, zgodnie z art. 18 Prawa energetycznego, w zakresie zaopatrzenia w energię i paliwa gazowe, należy planowanie i organizowanie zaopatrzenia oraz finansowanie oświetlenia dróg publicznych.

PRZEWODNICZĄCY
RADY GMINY

Bogdan Linard